

**МИНИСТЕРСТВО ОБРАЗОВАНИЯ, НАУКИ
И МОЛОДЁЖИ РЕСПУБЛИКИ КРЫМ**

**ГОСУДАРСТВЕННОЕ БЮДЖЕТНОЕ ПРОФЕССИОНАЛЬНОЕ
ОБРАЗОВАТЕЛЬНОЕ УЧРЕЖДЕНИЕ РЕСПУБЛИКИ КРЫМ
«БЕЛОГОРСКИЙ ТЕХНОЛОГИЧЕСКИЙ ТЕХНИКУМ »**

**Паспорт доступности
объектов социальной инфраструктуры
(ОСИ)**

г. БЕЛОГОРСК 2021 г.



УТВЕРЖДАЮ

Директор ГБПОУРК «БТ»

С.А.Члек
2021г.

[Handwritten signature]
"31" 05

**Паспорт доступности
объектов социальной инфраструктуры (ОСИ)
Государственного бюджетного профессионального образовательного учреждения
Республики Крым «Белогорский технологический техникум» (ГБПОУРК «БТ»)
№ 1**

1. Общие сведения об объекте

- 1.1. Наименование (вид) объекта: учебный корпус.
 1.2. Адрес объекта: 297600 Республика Крым, г. Белогорск, ул. Луначарского, 50, литера А.
 1.3. Сведения о размещении объекта:
 - отдельно стоящее здание 2 этажа, 884,2 кв.м
 - наличие прилегающего земельного участка (да, нет) - 400 кв.м
 1.4. Год постройки здания 1913г, последнего капитального ремонта: крыши, системы отопления, водопровода и канализации — 2020г.
 1.5. Дата предстоящих плановых ремонтных работ: текущего - 2021-2023гг.

сведения об организации, расположенной на объекте

- 1.6. Название организации (учреждения), (полное юридическое наименование - согласно Уставу, краткое наименование): Государственное бюджетное профессиональное образовательное учреждение Республики Крым «Белогорский технологический техникум», ГБПОУРК «БТ»
 1.7. Юридический адрес организации (учреждения): Республика Крым, г. Белогорск, ул. Луначарского, 50
 1.8. Основание для пользования объектом: оперативное управление
 1.9. Форма собственности: государственная
 1.10. Территориальная принадлежность: региональная
 1.11. Вышестоящая организация (наименование): Министерство образования, науки и молодежи Республики Крым
 1.12. Адрес вышестоящей организации, другие координаты: Республика Крым, г. Симферополь, пер. Совнаркомовский, 3

2. Характеристика деятельности организации на объекте (по обслуживанию населения)

- 2.1 Сфера деятельности: образование
 2.2 Виды оказываемых услуг: профессиональное образование
 2.3 Форма оказания услуг: на объекте, с длительным пребыванием, в т.ч. проживанием
 2.4 Категории обслуживаемого населения по возрасту: все возрастные категории
 2.5 Категории обслуживаемых инвалидов: нет
 2.6 Плановая мощность: вместимость 350 чел.
 2.7 Участие в исполнении ИПР инвалида, ребенка-инвалида (да, нет): нет

3. Состояние доступности объекта

- 3.1 Путь следования к объекту пассажирским транспортом: Маршрутным автобусом «Симферополь - Белогорск», «Советский - Белогорск», «Нижнегорский - Белогорск» до

остановки «Автостанция»

наличие адаптированного пассажирского транспорта к объекту: нет

3.2 Путь к объекту от ближайшей остановки пассажирского транспорта:

3.2.1 Расстояние до объекта от остановки транспорта 800 м

3.2.2 Время движения (пешком) 10 мин.

3.2.3 Наличие выделенного от проезжей части пешеходного пути (да, нет): да

3.2.4 Перекрестки: нерегулируемые.

3.2.5 Информация на пути следования к объекту, акустическая, тактильная, визуальная: нет

3.2.6 Перепады высоты на пути: нет

3.3 Организация доступности объекта для инвалидов - форма обслуживания*

№ п/п	Категория инвалидов (вид нарушения)	Вариант организации доступности объекта (формы обслуживания)*
1.	Все категории инвалидов и МГН в том числе инвалиды:	ДУ
2	передвигающиеся на креслах-колясках	ДУ
3	с нарушениями опорно-двигательного аппарата	ДУ
4	с нарушениями зрения	ДУ
5	с нарушениями слуха	ДУ
6	с нарушениями умственного развития	ДУ

* - указывается один из вариантов: "А", "Б", "ДУ", "ВНД"

3.4 Состояние доступности основных структурно-функциональных зон

№ п/п	Основные структурно-функциональные зоны	Состояние доступности, в том числе для основных категорий инвалидов*
1	Территория, прилегающая к зданию (участок)	ДЧ-В
2	Вход (входы) в здание	ДЧ-В
3	Путь (пути) движения внутри здания (в т.ч. пути эвакуации)	ДУ
4	Зона целевого назначения здания (целевого посещения объекта)	ДЧ-В
5	Санитарно-гигиенические помещения	ДУ
6	Система информации и связи (на всех зонах)	ДЧ-В
7	Пути движения к объекту (от остановки транспорта)	ДЧ-В

* Указывается: ДП-В - доступно полностью всем; ДП-И (К, О, С, Г, У) - доступно полностью избирательно (указать категории инвалидов); ДЧ-В - доступно частично всем; ДЧ-И (К, О, С, Г, У) - доступно частично избирательно (указать категории инвалидов); ДУ - доступно условно, ВНД - временно недоступно

3.5. Итоговое заключение о состоянии доступности ОСИ: доступно частично всем

4. Управленческое решение

4.1. Рекомендации по адаптации основных структурных элементов объекта

NN п/п	Основные структурно-функциональные зоны объекта	Рекомендации по адаптации объекта (вид работы)*
1	Территория, прилегающая к зданию (участок)	Ремонт капитальный
2	Вход (входы) в здание	Ремонт капитальный
3	Путь (пути) движения внутри здания (в т.ч. пути эвакуации)	технические решения невозможны - организация альтернативной формы обслуживания
4	Зона целевого назначения здания (целевого посещения объекта)	Ремонт капитальный
5	Санитарно-гигиенические помещения	Ремонт капитальный
6	Система информации на объекте (на всех зонах)	Ремонт капитальный
7	Пути движения к объекту (от остановки транспорта)	Ремонт капитальный
8	Все зоны и участки	Ремонт капитальный

* - указывается один из вариантов (видов работ): не нуждается; ремонт (текущий, капитальный); индивидуальное решение с ТСР; технические решения невозможны - организация альтернативной формы обслуживания

4.2. Период проведения работ 2021-2030

в рамках исполнения Приказа Министерства образования и науки России от 09.11.2015 №1309 «Об утверждении Порядка обеспечения условий доступности для инвалидов объектов и предоставляемых услуг в сфере образования, а также оказания им при этом необходимой помощи»; Плана мероприятий ("дорожная карта") Республики Крым по повышению значений показателей доступности для инвалидов объектов и предоставляемых на них услуг на 2016 - 2030 годы утвержденного распоряжением Совета министров Республики Крым от 26.11.2015 №1143-р.

(указывается наименование документа: программы, плана)

4.3 Ожидаемый результат (по состоянию доступности) после выполнения работ по адаптации: создание оптимальных условий для инвалидов и других маломобильных групп населения, повышение эффективности получения информации и социального обслуживания инвалидов.

Оценка результата исполнения программы, плана (по состоянию доступности) положительная

4.4. Для принятия решения требуется, не требуется (нужное подчеркнуть):

Согласование с надзорными органами, с вышестоящей организацией, с общественными организациями и др. не требуется

Имеется заключение уполномоченной организации о состоянии доступности объекта (наименование документа и выдавшей его организации, дата), прилагается нет

4.5. Информация размещена (обновлена) в сети Интернет на сайте rkbtt.ru

(наименование сайта, портала)

5. Особые отметки

Паспорт сформирован на основании:

1. Приказа о создании комиссии по проведению обследования и паспортизации объектов и предоставляемых на них услуг № 84 от «09» марта 2021 г.,
2. Анкеты (информации об объекте): № 1 от "10" марта 2021 г.,
3. Акта обследования объекта: № 1 от "10" марта 2021 г.



УТВЕРЖДАЮ
Директор ГБПОУРК «БТТ»

С.А.Члек
2021г.

АНКЕТА
(информация об объекте социальной инфраструктуры)
К ПАСПОРТУ ДОСТУПНОСТИ ОСИ ГБПОУРК «БТТ»
№ 1

1. Общие сведения об объекте

- 1.1. Наименование (вид) объекта: учебный корпус.
1.2. Адрес объекта: 297600 Республика Крым, г. Белогорск, ул. Луначарского, 50, литера А.
1.3. Сведения о размещении объекта:
- отдельно стоящее здание 2 этажа, 884,2 кв.м
- наличие прилегающего земельного участка (да, нет) - 400 кв.м
1.4. Год постройки здания 1913г, последнего капитального ремонта: крыши, системы отопления, водопровода и канализации — 2020г.
1.5. Дата предстоящих плановых ремонтных работ: текущего - 2021-2023гг.

сведения об организации, расположенной на объекте

- 1.6. Название организации (учреждения), (полное юридическое наименование - согласно Уставу, краткое наименование): Государственное бюджетное профессиональное образовательное учреждение Республики Крым «Белогорский технологический техникум», ГБПОУРК «БТТ»
1.7. Юридический адрес организации (учреждения): Республика Крым, г. Белогорск, ул. Луначарского, 50
1.8. Основание для пользования объектом: оперативное управление
1.9. Форма собственности: государственная
1.10. Территориальная принадлежность: региональная
1.11. Вышестоящая организация (наименование): Министерство образования, науки и молодежи Республики Крым
1.12. Адрес вышестоящей организации, другие координаты: Республика Крым, г. Симферополь, пер. Совнаркомовский, 3

2. Характеристика деятельности организации на объекте (по обслуживанию населения)

- 2.1 Сфера деятельности: образование
2.2 Виды оказываемых услуг: профессиональное образование
2.3 Форма оказания услуг: на объекте, с длительным пребыванием, в т.ч. проживанием
2.4 Категории обслуживаемого населения по возрасту: все возрастные категории
2.5 Категории обслуживаемых инвалидов: нет
2.6 Плановая мощность: вместимость 350 чел.
2.7 Участие в исполнении ИПР инвалида, ребенка-инвалида (да, нет): нет

3. Состояние доступности объекта

3.1 Путь следования к объекту пассажирским транспортом: Маршрутным автобусом «Симферополь - Белогорск», «Советский - Белогорск», «Нижегородский - Белогорск» до остановки «Автостанция»

наличие адаптированного пассажирского транспорта к объекту: нет

3.2 Путь к объекту от ближайшей остановки пассажирского транспорта:

3.2.1 расстояние до объекта от остановки транспорта 800 м

3.2.2 время движения (пешком) 10 мин.

3.2.3 наличие выделенного от проезжей части пешеходного пути (да, нет): да

3.2.4 Перекрестки: нерегулируемые.

3.2.5 Информация на пути следования к объекту, акустическая, тактильная, визуальная: нет

3.2.6 Перепады высоты на пути: нет

3.3 Вариант организации доступности ОСИ (формы обслуживания)* с учетом СП 35-101-2001

№ п/п	Категория инвалидов (вид нарушения)	Вариант организации доступности объекта
1.	Все категории инвалидов и МГН	ДУ
	<i>в том числе инвалиды:</i>	
2	передвигающиеся на креслах-колясках	ДУ
3	с нарушениями опорно-двигательного аппарата	ДУ
4	с нарушениями зрения	ДУ
5	с нарушениями слуха	ДУ
6	с нарушениями умственного развития	ДУ

* - указывается один из вариантов: «А», «Б», «ДУ», «ВНД»

4. Управленческое решение (предложения по адаптации основных структурных элементов объекта)

№ п \ п	Основные структурно-функциональные зоны объекта	Рекомендации по адаптации объекта (вид работы)*
1	Территория, прилегающая к зданию (участок)	Ремонт капитальный
2	Вход (входы) в здание	Ремонт капитальный
3	Путь (пути) движения внутри здания (в т.ч. пути эвакуации)	Технические решения невозможны – организация альтернативной формы обслуживания
4	Зона целевого назначения (целевого посещения объекта)	Ремонт капитальный
5	Санитарно-гигиенические помещения	Ремонт капитальный
6	Система информации на объекте (на всех зонах)	Ремонт капитальный
7	Пути движения к объекту (от остановки транспорта)	Ремонт капитальный
8.	Все зоны и участки	Ремонт капитальный

*- указывается один из вариантов (видов работ): не нуждается; ремонт (текущий, капитальный); индивидуальное решение с ТСП; технические решения невозможны – организация альтернативной формы обслуживания.



УТВЕРЖДАЮ
Директор ГБПОУРК «БТТ»

С.А.Члек
2021г.

**АКТ ОБСЛЕДОВАНИЯ
объекта социальной инфраструктуры
К ПАСПОРТУ ДОСТУПНОСТИ ОСИ ГБПОУРК «БТТ»
№ 1**

г.Белогорск

«10» марта 2021 г.

1. Общие сведения об объекте

- 1.1. Наименование (вид) объекта: учебный корпус.
 1.2. Адрес объекта: 297600 Республика Крым, г. Белогорск, ул. Луначарского, 50, литера А.
 1.3. Сведения о размещении объекта:
 - отдельно стоящее здание 2 этажа, 884,2 кв.м
 - наличие прилегающего земельного участка (да, нет) - 400 кв.м
 1.4. Год постройки здания 1913г, последнего капитального ремонта: крыши, системы отопления, водопровода и канализации — 2020г.
 1.5. Дата предстоящих плановых ремонтных работ: текущего - 2021-2023.

сведения об организации, расположенной на объекте

- 1.6. Название организации (учреждения), (полное юридическое наименование - согласно Уставу, краткое наименование): Государственное бюджетное профессиональное образовательное учреждение Республики Крым «Белогорский технологический техникум», ГБПОУРК «БТТ»
 1.7. Юридический адрес организации (учреждения): Республика Крым, г. Белогорск, ул. Луначарского, 50

2. Характеристика деятельности организации на объекте

- 2.1 Сфера деятельности: образование
 2.2 Виды оказываемых услуг: профессиональное образование
 2.3 Форма оказания услуг: на объекте, с длительным пребыванием, в т.ч. проживанием
 2.4 Категории обслуживаемого населения по возрасту: все возрастные категории
 2.5 Категории обслуживаемых инвалидов: нет
 2.6 Плановая мощность: вместимость 350 чел.
 2.7 Участие в исполнении ИПР инвалида, ребенка-инвалида (да, нет): нет

3. Состояние доступности объекта

- 3.1 Путь следования к объекту пассажирским транспортом: Маршрутным автобусом «Симферополь - Белогорск», «Советский - Белогорск», «Нижнегорский - Белогорск» до остановки «Автостанция»
 наличие адаптированного пассажирского транспорта к объекту: нет
 3.2 Путь к объекту от ближайшей остановки пассажирского транспорта:
 3.2.1 расстояние до объекта от остановки транспорта 800 м

3.2.2 время движения (пешком) 10 мин.

3.2.3 наличие выделенного от проезжей части пешеходного пути (да, нет): да

3.2.4 Перекрестки: нерегулируемые.

3.2.5 Информация на пути следования к объекту, акустическая, тактильная, визуальная: нет

3.2.6 Перепады высоты на пути: нет

3.3 Организация доступности объекта для инвалидов - форма обслуживания*

№ п/п	Категория инвалидов (вид нарушения)	Вариант организации доступности объекта (формы обслуживания)*
1.	Все категории инвалидов и МГН в том числе инвалиды:	ДУ
2	передвигающиеся на креслах-колясках	ДУ
3	с нарушениями опорно-двигательного аппарата	ДУ
4	с нарушениями зрения	ДУ
5	с нарушениями слуха	ДУ
6	с нарушениями умственного развития	ДУ

* - указывается один из вариантов: "А", "Б", "ДУ", "ВНД"

3.4. Состояние доступности основных структурно-функциональных зон

№ п/п	Основные структурно-функциональные зоны	Состояние доступности, в том числе для основных категорий инвалидов**	Приложение	
			№ на плане	№ фото
1	Территория, прилегающая к зданию (участок)	ДЧ-В		
2	Вход (входы) в здание	ДЧ-В		
3	Путь (пути) движения внутри здания (в т.ч. пути эвакуации)	ДУ		
4	Зона целевого назначения здания (целевого посещения объекта)	ДЧ-В		
5	Санитарно-гигиенические помещения	ДУ		
6	Система информации и связи (на всех зонах)	ДЧ-В		
7	Пути движения к объекту (от остановки транспорта)	ДЧ-В		

** Указывается: ДП-В - доступно полностью всем; ДП-И (К, О, С, Г, У) – доступно полностью избирательно (указать категории инвалидов); ДЧ-В - доступно частично всем; ДЧ-И (К, О, С, Г, У) – доступно частично избирательно (указать категории инвалидов); ДУ - доступно условно, ВНД - недоступно

3.5. ИТОГОВОЕ ЗАКЛЮЧЕНИЕ о состоянии доступности ОСИ: доступно частично всем.

4. Управленческое решение (проект)

4.1. Рекомендации по адаптации основных структурных элементов объекта

NN п/п	Основные структурно-функциональные зоны объекта	Рекомендации по адаптации объекта (вид работы)*
1	Территория, прилегающая к зданию (участок)	Ремонт капитальный
2	Вход (входы) в здание	Ремонт капитальный
3	Путь (пути) движения внутри здания (в т.ч. пути эвакуации)	технические решения невозможны - организация альтернативной формы обслуживания
4	Зона целевого назначения здания (целевого посещения объекта)	Ремонт капитальный
5	Санитарно-гигиенические помещения	Ремонт капитальный
6	Система информации на объекте (на всех зонах)	Ремонт капитальный
7	Пути движения к объекту (от остановки транспорта)	Ремонт капитальный
8	Все зоны и участки	Ремонт капитальный

* - указывается один из вариантов (видов работ): не нуждается; ремонт (текущий, капитальный); индивидуальное решение с ТСР; технические решения невозможны - организация альтернативной формы обслуживания

4.2. Период проведения работ 2021-2030
в рамках исполнения Приказа Министерства образования и науки России от 09.11.2015 №1309 «Об утверждении Порядка обеспечения условий доступности для инвалидов объектов и предоставляемых услуг в сфере образования, а также оказания им при этом необходимой помощи»; Плана мероприятий ("дорожная карта") Республики Крым по повышению значений показателей доступности для инвалидов объектов и предоставляемых на них услуг на 2016 - 2030 годы утвержденного распоряжением Совета министров Республики Крым от 26.11.2015 №1143-р.

(указывается наименование документа: программы, плана)

4.3 Ожидаемый результат (по состоянию доступности) после выполнения работ по адаптации: создание оптимальных условий для инвалидов и других маломобильных групп населения, повышение эффективности получения информации и социального обслуживания инвалидов.

Оценка результата исполнения программы, плана (по состоянию доступности) положительная

4.4. Для принятия решения требуется, не требуется (нужное подчеркнуть):
Согласование с надзорными органами, с вышестоящей организацией, с общественными организациями и др. не требуется

Имеется заключение уполномоченной организации о состоянии доступности объекта (наименование документа и выдавшей его организации, дата),
прилагается нет

4.5. Информация размещена (обновлена) в сети Интернет на сайте rkbtt.ru

5. Особые отметки

ПРИЛОЖЕНИЯ:

Территория прилегающая к объекту	на <u>1</u> л.
Путь движения к объекту (от остановки транспорта)	на <u>1</u> л.
Поэтажные планы, паспорт БТИ	на <u>2</u> л.
Результаты фотофиксации на объекте	на <u>2</u> л.

Председатель комиссии:

Заведующий хозяйством Пелищенко А.Г.

Члены комиссии:

Зам. Директора по УПР Горбенко А.П.


Социальный педагог Ибрагимов М.И.

Воспитатель Елховикова Н.Д.

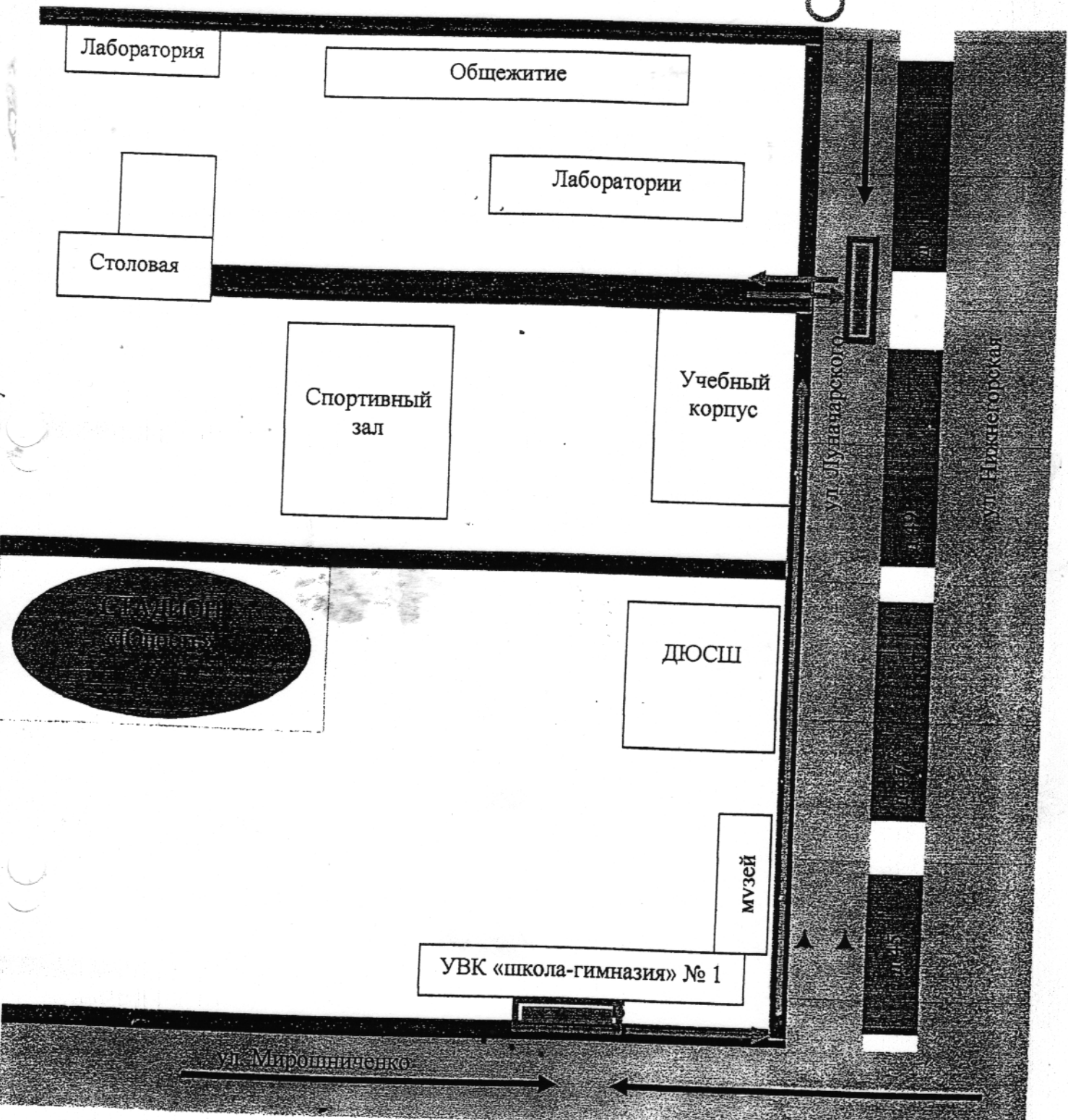
Техник по БЖЗ Курочка Н.Г.

В том числе:

Представитель общественной организации инвалидов (общество слепых) Марущенко С.В.

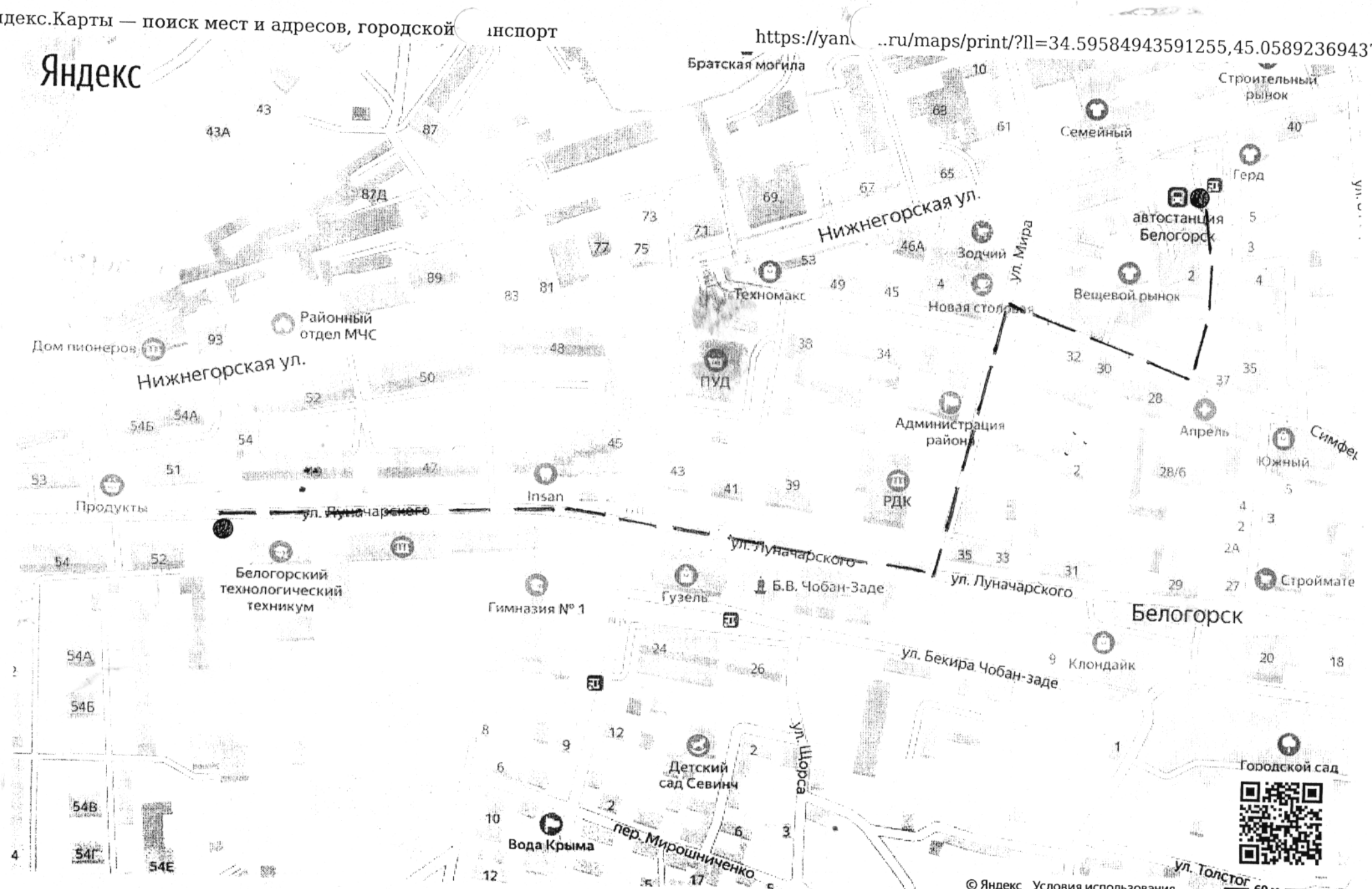


5. Безопасное расположение остановки автобуса у образовательного учреждения



- Движение школьного автобуса
- Движение детей и подростков к месту посадки/высадки
- ▭ Место посадки/высадки (А, Б)
- ▲ Шлагбаум
- Запрещающий знак (движение запрещено)

Яндекс



© Яндекс Условия использования


60 м



Можно не печатать, установите Яндекс.Карты на телефон



УЧЕБНИК КОРПУС





УТВЕРЖДАЮ

Директор ГБПОУРК «БТТ»

С.А.Члек
2021г.

**Паспорт доступности
объектов социальной инфраструктуры (ОСИ)
Государственного бюджетного профессионального образовательного учреждения
Республики Крым «Белогорский технологический техникум» (ГБПОУРК «БТТ»)
№ 2**

1. Общие сведения об объекте

- 1.1. Наименование (вид) объекта: общежитие.
 1.2. Адрес объекта: 297600 Республика Крым, г. Белогорск, ул. Луначарского, 50, литера Г.
 1.3. Сведения о размещении объекта:
 - отдельно стоящее здание 5 этажей, 5 234,8 кв.м
 - наличие прилегающего земельного участка (да, нет) - 300 кв.м
 1.4. Год постройки здания 1975г, последнего капитального ремонта: н/д
 1.5. Дата предстоящих плановых ремонтных работ: текущего - 2021-2023гг.

сведения об организации, расположенной на объекте

- 1.6. Название организации (учреждения), (полное юридическое наименование - согласно Уставу, краткое наименование): Государственное бюджетное профессиональное образовательное учреждение Республики Крым «Белогорский технологический техникум», ГБПОУРК «БТТ»
 1.7. Юридический адрес организации (учреждения): Республика Крым, г. Белогорск, ул. Луначарского, 50
 1.8. Основание для пользования объектом: оперативное управление
 1.9. Форма собственности: государственная
 1.10. Территориальная принадлежность: региональная
 1.11. Вышестоящая организация (наименование): Министерство образования, науки и молодежи Республики Крым
 1.12. Адрес вышестоящей организации, другие координаты: Республика Крым, г. Симферополь, пер. Совнаркомовский, 3

2. Характеристика деятельности организации на объекте (по обслуживанию населения)

- 2.1 Сфера деятельности: образование
 2.2 Виды оказываемых услуг: профессиональное образование
 2.3 Форма оказания услуг: на объекте, с длительным пребыванием, в т.ч. проживанием
 2.4 Категории обслуживаемого населения по возрасту: все возрастные категории
 2.5 Категории обслуживаемых инвалидов: нет
 2.6 Плановая мощность: вместимость 350 чел.
 2.7 Участие в исполнении ИПР инвалида, ребенка-инвалида (да, нет): нет

3. Состояние доступности объекта

- 3.1 Путь следования к объекту пассажирским транспортом: Маршрутным автобусом «Симферополь - Белогорск», «Советский - Белогорск», «Нижнегорский - Белогорск» до остановки «Автостанция»

наличие адаптированного пассажирского транспорта к объекту: нет

3.2 Путь к объекту от ближайшей остановки пассажирского транспорта:

3.2.1 Расстояние до объекта от остановки транспорта 800 м

3.2.2 Время движения (пешком) 10 мин.

3.2.3 Наличие выделенного от проезжей части пешеходного пути (да, нет): да

3.2.4 Перекрестки: нерегулируемые.

3.2.5 Информация на пути следования к объекту, акустическая, тактильная, визуальная: нет

3.2.6 Перепады высоты на пути: нет

3.3 Организация доступности объекта для инвалидов - форма обслуживания*

N п/п	Категория инвалидов (вид нарушения)	Вариант организации доступности объекта (формы обслуживания)*
1.	Все категории инвалидов и МГН в том числе инвалиды:	ДУ
2	передвигающиеся на креслах-колясках	ДУ
3	с нарушениями опорно-двигательного аппарата	ДУ
4	с нарушениями зрения	ДУ
5	с нарушениями слуха	ДУ
6	с нарушениями умственного развития	ДУ

* - указывается один из вариантов: "А", "Б", "ДУ", "ВНД"

3.4 Состояние доступности основных структурно-функциональных зон

N п/п	Основные структурно-функциональные зоны	Состояние доступности, в том числе для основных категорий инвалидов*
1	Территория, прилегающая к зданию (участок)	ДЧ-В
2	Вход (входы) в здание	ДЧ-В
3	Путь (пути) движения внутри здания (в т.ч. пути эвакуации)	ДУ
4	Зона целевого назначения здания (целевого посещения объекта)	ДЧ-В
5	Санитарно-гигиенические помещения	ДУ
6	Система информации и связи (на всех зонах)	ДЧ-В
7	Пути движения к объекту (от остановки транспорта)	ДЧ-В

* Указывается: ДП-В - доступно полностью всем; ДП-И (К, О, С, Г, У) - доступно полностью избирательно (указать категории инвалидов); ДЧ-В - доступно частично всем; ДЧ-И (К, О, С, Г, У) - доступно частично избирательно (указать категории инвалидов); ДУ - доступно условно, ВНД - временно недоступно

3.5. Итоговое заключение о состоянии доступности ОСИ: доступно частично всем

4. Управленческое решение

4.1. Рекомендации по адаптации основных структурных элементов объекта

NN п/п	Основные структурно-функциональные зоны объекта	Рекомендации по адаптации объекта (вид работы)*
1	Территория, прилегающая к зданию (участок)	Ремонт капитальный
2	Вход (входы) в здание	Ремонт капитальный
3	Путь (пути) движения внутри здания (в т.ч. пути эвакуации)	Технические решения невозможны – организация альтернативной формы обслуживания
4	Зона целевого назначения здания (целевого посещения объекта)	Ремонт капитальный
5	Санитарно-гигиенические помещения	Ремонт капитальный
6	Система информации на объекте (на всех зонах)	Ремонт капитальный
7	Пути движения к объекту (от остановки транспорта)	Ремонт капитальный
8	Все зоны и участки	Ремонт капитальный

* - указывается один из вариантов (видов работ): не нуждается; ремонт (текущий, капитальный); индивидуальное решение с ТСР; технические решения невозможны - организация альтернативной формы обслуживания

4.2. Период проведения работ 2021-2030
в рамках исполнения Приказа Министерства образования и науки России от 09.11.2015 №1309 «Об утверждении Порядка обеспечения условий доступности для инвалидов объектов и предоставляемых услуг в сфере образования, а также оказания им при этом необходимой помощи»; Плана мероприятий ("дорожная карта") Республики Крым по повышению значений показателей доступности для инвалидов объектов и предоставляемых на них услуг на 2016 - 2030 годы утвержденного распоряжением Совета министров Республики Крым от 26.11.2015 №1143-р.

(указывается наименование документа: программы, плана)

4.3 Ожидаемый результат (по состоянию доступности) после выполнения работ по адаптации: создание оптимальных условий для инвалидов и других маломобильных групп населения, повышение эффективности получения информации и социального обслуживания инвалидов.

Оценка результата исполнения программы, плана (по состоянию доступности) положительная

4.4. Для принятия решения требуется, не требуется (нужное подчеркнуть):

Согласование с надзорными органами, с вышестоящей организацией, с общественными организациями и др. не требуется

Имеется заключение уполномоченной организации о состоянии доступности объекта (наименование документа и выдавшей его организации, дата),
прилагается нет


4.5. Информация размещена (обновлена) в сети Интернет на сайте rkbtt.ru

(наименование сайта, портала)

5. Особые отметки

Паспорт сформирован на основании:

1. Приказа о создании комиссии по проведению обследования и паспортизации объектов и предоставляемых на них услуг № 84 от «09» марта 2021 г.,
2. Анкеты (информации об объекте): № 2 от "11" марта 2021 г.,
3. Акта обследования объекта: № 2 от "11" марта 2021 г.



УТВЕРЖДАЮ
Директор ГБПОУ РК «БТТ»

С.А.Члек
2021г.

АНКЕТА
(информация об объекте социальной инфраструктуры)
К ПАСПОРТУ ДОСТУПНОСТИ ОСИ ГБПОУ РК «БТТ»

№ 2

1. Общие сведения об объекте

- 1.1. Наименование (вид) объекта: общежитие.
 1.2. Адрес объекта: 297600 Республика Крым, г. Белогорск, ул. Луначарского, 50, литера Г.
 1.3. Сведения о размещении объекта:
 - отдельно стоящее здание 5 этажей, 5 234,8 кв.м
 - наличие прилегающего земельного участка (да, нет) - 300 кв.м
 1.4. Год постройки здания 1975г, последнего капитального ремонта: н/д
 1.5. Дата предстоящих плановых ремонтных работ: текущего - 2021-2023гг.

сведения об организации, расположенной на объекте

- 1.6. Название организации (учреждения), (полное юридическое наименование - согласно Уставу, краткое наименование): Государственное бюджетное профессиональное образовательное учреждение Республики Крым «Белогорский технологический техникум», ГБПОУ РК «БТТ»
 1.7. Юридический адрес организации (учреждения): Республика Крым, г. Белогорск, ул. Луначарского, 50
 1.8. Основание для пользования объектом: оперативное управление
 1.9. Форма собственности: государственная
 1.10. Территориальная принадлежность: региональная
 1.11. Вышестоящая организация (наименование): Министерство образования, науки и молодежи Республики Крым
 1.12. Адрес вышестоящей организации, другие координаты: Республика Крым, г. Симферополь, пер. Совнаркомовский, 3

2. Характеристика деятельности организации на объекте (по обслуживанию населения)

- 2.1 Сфера деятельности: образование
 2.2 Виды оказываемых услуг: профессиональное образование
 2.3 Форма оказания услуг: на объекте, с длительным пребыванием, в т.ч. проживанием
 2.4 Категории обслуживаемого населения по возрасту: все возрастные категории
 2.5 Категории обслуживаемых инвалидов: нет
 2.6 Плановая мощность: вместимость 350 чел.
 2.7 Участие в исполнении ИПР инвалида, ребенка-инвалида (да, нет): нет

3. Состояние доступности объекта

3.1 Путь следования к объекту пассажирским транспортом: Маршрутным автобусом «Симферополь - Белогорск», «Советский - Белогорск», «Нижегородский - Белогорск» до остановки «Автостанция»

наличие адаптированного пассажирского транспорта к объекту: нет

3.2 Путь к объекту от ближайшей остановки пассажирского транспорта:

3.2.1 расстояние до объекта от остановки транспорта 800 м

3.2.2 время движения (пешком) 10 мин.

3.2.3 наличие выделенного от проезжей части пешеходного пути (да, нет): да

3.2.4 Перекрестки: нерегулируемые.

3.2.5 Информация на пути следования к объекту, акустическая, тактильная, визуальная: нет

3.2.6 Перепады высоты на пути: нет

3.3 Вариант организации доступности ОСИ (формы обслуживания)* с учетом СП 35-101-2001

№ п/п	Категория инвалидов (вид нарушения)	Вариант организации доступности объекта
1.	Все категории инвалидов и МГН	ДУ
	<i>в том числе инвалиды:</i>	
2	передвигающиеся на креслах-колясках	ДУ
3	с нарушениями опорно-двигательного аппарата	ДУ
4	с нарушениями зрения	ДУ
5	с нарушениями слуха	ДУ
6	с нарушениями умственного развития	ДУ

* - указывается один из вариантов: «А», «Б», «ДУ», «ВНД»

4. Управленческое решение (предложения по адаптации основных структурных элементов объекта)

№ п \ п	Основные структурно-функциональные зоны объекта	Рекомендации по адаптации объекта (вид работы)*
1	Территория, прилегающая к зданию (участок)	Ремонт капитальный
2	Вход (входы) в здание	Ремонт капитальный
3	Путь (пути) движения внутри здания (в т.ч. пути эвакуации)	Технические решения невозможны – организация альтернативной формы обслуживания
4	Зона целевого назначения (целевого посещения объекта)	Ремонт капитальный
5	Санитарно-гигиенические помещения	Ремонт капитальный
6	Система информации на объекте (на всех зонах)	Ремонт капитальный
7	Пути движения к объекту (от остановки транспорта)	Ремонт капитальный
8.	Все зоны и участки	Ремонт капитальный

*- указывается один из вариантов (видов работ): не нуждается; ремонт (текущий, капитальный); индивидуальное решение с ТСР; технические решения невозможны – организация альтернативной формы обслуживания.

УТВЕРЖДАЮ
Директор ГБПОУРК «БТТ»

С.А.Члек
2021г.

**АКТ ОБСЛЕДОВАНИЯ
объекта социальной инфраструктуры
К ПАСПОРТУ ДОСТУПНОСТИ ОСИ ГБПОУРК «БТТ»
№ 2**

г.Белогорск

«11» марта 2021 г.

1. Общие сведения об объекте

- 1.1. Наименование (вид) объекта: общежитие.
1.2. Адрес объекта: 297600 Республика Крым, г. Белогорск, ул. Луначарского, 50, литера Г.
1.3. Сведения о размещении объекта:
- отдельно стоящее здание 5 этажей, 5 234,8 кв.м
- наличие прилегающего земельного участка (да, нет) - 300 кв.м
1.4. Год постройки здания 1975г, последнего капитального ремонта: н/д
1.5. Дата предстоящих плановых ремонтных работ: текущего - 2021-2023гг.

сведения об организации, расположенной на объекте

- 1.6. Название организации (учреждения), (полное юридическое наименование - согласно Уставу, краткое наименование): Государственное бюджетное профессиональное образовательное учреждение Республики Крым «Белогорский технологический техникум», ГБПОУРК «БТТ»
1.7. Юридический адрес организации (учреждения): Республика Крым, г. Белогорск, ул. Луначарского, 50

2. Характеристика деятельности организации на объекте

- 2.1 Сфера деятельности: образование
2.2 Виды оказываемых услуг: профессиональное образование
2.3 Форма оказания услуг: на объекте, с длительным пребыванием, в т.ч. проживанием
2.4 Категории обслуживаемого населения по возрасту: все возрастные категории
2.5 Категории обслуживаемых инвалидов: нет
2.6 Плановая мощность: вместимость 350 чел.
2.7 Участие в исполнении ИПР инвалида, ребенка-инвалида (да, нет): нет

3. Состояние доступности объекта

- 3.1 Путь следования к объекту пассажирским транспортом: Маршрутным автобусом «Симферополь - Белогорск», «Советский - Белогорск», «Нижнегорский - Белогорск» до остановки «Автостанция»
наличие адаптированного пассажирского транспорта к объекту: нет
3.2 Путь к объекту от ближайшей остановки пассажирского транспорта:
3.2.1 расстояние до объекта от остановки транспорта 800 м
3.2.2 время движения (пешком) 10 мин.

3.2.3 наличие выделенного от проезжей части пешеходного пути (да, нет): да

3.2.4 Перекрестки: нерегулируемые.

3.2.5 Информация на пути следования к объекту, акустическая, тактильная, визуальная: нет

3.2.6 Перепады высоты на пути: нет

3.3 Организация доступности объекта для инвалидов - форма обслуживания*

№ п/п	Категория инвалидов (вид нарушения)	Вариант организации доступности объекта (формы обслуживания)*
1.	Все категории инвалидов и МГН	ДУ
	в том числе инвалиды:	
2	передвигающиеся на креслах-колясках	ДУ
3	с нарушениями опорно-двигательного аппарата	ДУ
4	с нарушениями зрения	ДУ
5	с нарушениями слуха	ДУ
6	с нарушениями умственного развития	ДУ

* - указывается один из вариантов: "А", "Б", "ДУ", "ВНД"

3.4. Состояние доступности основных структурно-функциональных зон

№ п/п	Основные структурно-функциональные зоны	Состояние доступности, в том числе для основных категорий инвалидов**	Приложение	
			№ на плане	№ фото
1	Территория, прилегающая к зданию (участок)	ДЧ-В		
2	Вход (входы) в здание	ДЧ-В		
3	Путь (пути) движения внутри здания (в т.ч. пути эвакуации)	ДУ		
4	Зона целевого назначения здания (целевого посещения объекта)	ДЧ-В		
5	Санитарно-гигиенические помещения	ДУ		
6	Система информации и связи (на всех зонах)	ДЧ-В		
7	Пути движения к объекту (от остановки транспорта)	ДЧ-В		

** Указывается: ДП-В - доступно полностью всем; ДП-И (К, О, С, Г, У) – доступно полностью избирательно (указать категории инвалидов); ДЧ-В - доступно частично всем; ДЧ-И (К, О, С, Г, У) – доступно частично избирательно (указать категории инвалидов); ДУ - доступно условно, ВНД - недоступно

3.5. ИТОГОВОЕ ЗАКЛЮЧЕНИЕ о состоянии доступности ОСИ: временно недоступно.

4. Управленческое решение (проект)

4.1. Рекомендации по адаптации основных структурных элементов объекта

NN п/п	Основные структурно-функциональные зоны объекта	Рекомендации по адаптации объекта (вид работы)*
1	Территория, прилегающая к зданию (участок)	Ремонт капитальный
2	Вход (входы) в здание	Ремонт капитальный
3	Путь (пути) движения внутри здания (в т.ч. пути эвакуации)	Технические решения невозможны – организация альтернативной формы обслуживания
4	Зона целевого назначения здания (целевого посещения объекта)	Ремонт капитальный
5	Санитарно-гигиенические помещения	Ремонт капитальный
6	Система информации на объекте (на всех зонах)	Ремонт капитальный
7	Пути движения к объекту (от остановки транспорта)	Ремонт капитальный
8	Все зоны и участки	Ремонт капитальный

* - указывается один из вариантов (видов работ): не нуждается; ремонт (текущий, капитальный); индивидуальное решение с ТСР; технические решения невозможны - организация альтернативной формы обслуживания

4.2. Период проведения работ 2021-2030
в рамках исполнения Приказа Министерства образования и науки России от 09.11.2015 №1309 «Об утверждении Порядка обеспечения условий доступности для инвалидов объектов и предоставляемых услуг в сфере образования, а также оказания им при этом необходимой помощи»; Плана мероприятий ("дорожная карта") Республики Крым по повышению значений показателей доступности для инвалидов объектов и предоставляемых на них услуг на 2016 - 2030 годы утвержденного распоряжением Совета министров Республики Крым от 26.11.2015 №1143-р.

(указывается наименование документа: программы, плана)

4.3 Ожидаемый результат (по состоянию доступности) после выполнения работ по адаптации: создание оптимальных условий для инвалидов и других маломобильных групп населения, повышение эффективности получения информации и социального обслуживания инвалидов.

Оценка результата исполнения программы, плана (по состоянию доступности) положительная

4.4. Для принятия решения требуется, не требуется (нужное подчеркнуть):

Согласование с надзорными органами, с вышестоящей организацией, с общественными организациями и др. не требуется

Имеется заключение уполномоченной организации о состоянии доступности объекта (наименование документа и выдавшей его организации, дата),
прилагается нет

4.5. Информация размещена (обновлена) в сети Интернет на сайте rkbtt.ru

5. Особые отметки

ПРИЛОЖЕНИЯ:

Территория прилегающая к объекту	на <u>1</u> л.
Путь движения к объекту (от остановки транспорта)	на <u>1</u> л.
Поэтажные планы, паспорт БТИ	на <u>5</u> л.
Результаты фотофиксации на объекте	на <u>2</u> л.

Председатель комиссии:

Заведующий хозяйством Пелищенко А.Г.

Члены комиссии:

Зам. Директора по УПР Горбенко А.П.


Социальный педагог Ибрагимов М.И.


Воспитатель Елховикова Н.Д.

Техник по БЖЗ Курочка Н.Г.

В том числе:

Представитель общественной организации инвалидов (общество слепых) Марущенко С.В.





05/10/12





Приложение А.2

УТВЕРЖДАЮ
Директор ГБПОУРК «БТТ»

С.А.Члек
2021г.

**Паспорт доступности
объектов социальной инфраструктуры (ОСИ)
Государственного бюджетного профессионального образовательного учреждения
Республики Крым «Белогорский технологический техникум» (ГБПОУРК «БТТ»)
№ 3**

1. Общие сведения об объекте

- 1.1. Наименование (вид) объекта: учебный корпус (лаборатория).
- 1.2. Адрес объекта: 297600 Республика Крым, г. Белогорск, ул. Луначарского, 50, литера Б.
- 1.3. Сведения о размещении объекта:
 - отдельно стоящее здание 1 этаж, 485,6 кв.м
 - наличие прилегающего земельного участка (да, нет) - 200 кв.м
- 1.4. Год постройки здания 1913г, последнего капитального ремонта: н/д
- 1.5. Дата предстоящих плановых ремонтных работ: капитальный ремонт 2021-2023гг.

сведения об организации, расположенной на объекте

- 1.6. Название организации (учреждения), (полное юридическое наименование - согласно Уставу, краткое наименование): Государственное бюджетное профессиональное образовательное учреждение Республики Крым «Белогорский технологический техникум», ГБПОУРК «БТТ»
- 1.7. Юридический адрес организации (учреждения): Республика Крым, г. Белогорск, ул. Луначарского, 50
- 1.8. Основание для пользования объектом: оперативное управление
- 1.9. Форма собственности: государственная
- 1.10. Территориальная принадлежность: региональная
- 1.11. Вышестоящая организация (наименование): Министерство образования, науки и молодежи Республики Крым
- 1.12. Адрес вышестоящей организации, другие координаты: Республика Крым, г. Симферополь, пер. Совнаркомовский, 3

2. Характеристика деятельности организации на объекте (по обслуживанию населения)

- 2.1 Сфера деятельности: образование
- 2.2 Виды оказываемых услуг: профессиональное образование
- 2.3 Форма оказания услуг: на объекте, с длительным пребыванием, в т.ч. проживанием
- 2.4 Категории обслуживаемого населения по возрасту: все возрастные категории
- 2.5 Категории обслуживаемых инвалидов: нет
- 2.6 Плановая мощность: вместимость 100 чел.
- 2.7 Участие в исполнении ИПР инвалида, ребенка-инвалида (да, нет): нет

3. Состояние доступности объекта

- 3.1 Путь следования к объекту пассажирским транспортом: Маршрутным автобусом «Симферополь - Белогорск», «Советский - Белогорск», «Нижнегорский - Белогорск» до остановки «Автостанция»

наличие адаптированного пассажирского транспорта к объекту: нет

3.2 Путь к объекту от ближайшей остановки пассажирского транспорта:

3.2.1 Расстояние до объекта от остановки транспорта 800 м

3.2.2 Время движения (пешком) 10 мин.

3.2.3 Наличие выделенного от проезжей части пешеходного пути (да, нет): да

3.2.4 Перекрестки: нерегулируемые.

3.2.5 Информация на пути следования к объекту, акустическая, тактильная, визуальная: нет

3.2.6 Перепады высоты на пути: нет

3.3 Организация доступности объекта для инвалидов - форма обслуживания*

№ п/п	Категория инвалидов (вид нарушения)	Вариант организации доступности объекта (формы обслуживания)*
1.	Все категории инвалидов и МГН	ДУ
	в том числе инвалиды:	
2	передвигающиеся на креслах-колясках	ДУ
3	с нарушениями опорно-двигательного аппарата	ДУ
4	с нарушениями зрения	ДУ
5	с нарушениями слуха	ДУ
6	с нарушениями умственного развития	ДУ

* - указывается один из вариантов: "А", "Б", "ДУ", "ВНД"

3.4 Состояние доступности основных структурно-функциональных зон

№ п/п	Основные структурно-функциональные зоны	Состояние доступности, в том числе для основных категорий инвалидов*
1	Территория, прилегающая к зданию (участок)	ДЧ-В
2	Вход (входы) в здание	ДЧ-В
3	Путь (пути) движения внутри здания (в т.ч. пути эвакуации)	ДЧ-В
4	Зона целевого назначения здания (целевого посещения объекта)	ДЧ-В
5	Санитарно-гигиенические помещения	ВНД
6	Система информации и связи (на всех зонах)	ВНД
7	Пути движения к объекту (от остановки транспорта)	ДЧ-В

* Указывается: ДП-В - доступно полностью всем; ДП-И (К, О, С, Г, У) - доступно полностью избирательно (указать категории инвалидов); ДЧ-В - доступно частично всем; ДЧ-И (К, О, С, Г, У) - доступно частично избирательно (указать категории инвалидов); ДУ - доступно условно, ВНД - временно недоступно

3.5. Итоговое заключение о состоянии доступности ОСИ: доступно частично всем

4. Управленческое решение

4.1. Рекомендации по адаптации основных структурных элементов объекта

NN п/п	Основные структурно-функциональные зоны объекта	Рекомендации по адаптации объекта (вид работы)*
1	Территория, прилегающая к зданию (участок)	Ремонт капитальный
2	Вход (входы) в здание	Ремонт капитальный
3	Путь (пути) движения внутри здания (в т.ч. пути эвакуации)	Ремонт капитальный
4	Зона целевого назначения здания (целевого посещения объекта)	Ремонт капитальный
5	Санитарно-гигиенические помещения	Отсутствует
6	Система информации на объекте (на всех зонах)	Ремонт капитальный
7	Пути движения к объекту (от остановки транспорта)	Ремонт капитальный
8	Все зоны и участки	Ремонт капитальный

* - указывается один из вариантов (видов работ): не нуждается; ремонт (текущий, капитальный); индивидуальное решение с ТСР; технические решения невозможны - организация альтернативной формы обслуживания

4.2. Период проведения работ 2021-2030

в рамках исполнения Приказа Министерства образования и науки России от 09.11.2015 №1309 «Об утверждении Порядка обеспечения условий доступности для инвалидов объектов

и предоставляемых услуг в сфере образования, а также оказания им при этом необходимой помощи»; Плана мероприятий ("дорожная карта") Республики Крым по повышению значений показателей доступности для инвалидов объектов и предоставляемых на них услуг на 2016 - 2030 годы утвержденного распоряжением Совета министров Республики Крым от 26.11.2015 №1143-р.

(указывается наименование документа: программы, плана)

4.3 Ожидаемый результат (по состоянию доступности) после выполнения работ по адаптации: создание оптимальных условий для инвалидов и других маломобильных групп населения, повышение эффективности получения информации и социального обслуживания инвалидов.

Оценка результата исполнения программы, плана (по состоянию доступности) положительная

4.4. Для принятия решения требуется, не требуется (нужное подчеркнуть):

Согласование с надзорными органами, с вышестоящей организацией, с общественными организациями и др. не требуется

Имеется заключение уполномоченной организации о состоянии доступности объекта (наименование документа и выдавшей его организации, дата),
прилагается нет

4.5. Информация размещена (обновлена) в сети Интернет на сайте rkbtt.ru
(наименование сайта, портала)

5. Особые отметки

Паспорт сформирован на основании:

1. Приказа о создании комиссии по проведению обследования и паспортизации объектов и предоставляемых на них услуг № 84 от «09» марта 2021 г.,
2. Анкеты (информации об объекте): № 3 от "12" марта 2021 г.,
3. Акта обследования объекта: № 3 от "12" марта 2021 г.



Приложение А.3

УТВЕРЖДАЮ
Директор ГБПОУРК «БТТ»

С.А.Члек
2021г.

АНКЕТА
(информация об объекте социальной инфраструктуры)
К ПАСПОРТУ ДОСТУПНОСТИ ОСИ ГБПОУРК «БТТ»

№ 3

1. Общие сведения об объекте

- 1.1. Наименование (вид) объекта: учебный корпус (лаборатория).
1.2. Адрес объекта: 297600 Республика Крым, г. Белогорск, ул. Луначарского, 50, литера Б.
1.3. Сведения о размещении объекта:
- отдельно стоящее здание 1 этаж, 485,6 кв.м
- наличие прилегающего земельного участка (да, нет) - 200 кв.м
1.4. Год постройки здания 1913г, последнего капитального ремонта: н/д
1.5. Дата предстоящих плановых ремонтных работ: капитальный ремонт — 2021-2023гг.

сведения об организации, расположенной на объекте

- 1.6. Название организации (учреждения), (полное юридическое наименование - согласно Уставу, краткое наименование): Государственное бюджетное профессиональное образовательное учреждение Республики Крым «Белогорский технологический техникум», ГБПОУРК «БТТ»
1.7. Юридический адрес организации (учреждения): Республика Крым, г. Белогорск, ул. Луначарского, 50
1.8. Основание для пользования объектом: оперативное управление
1.9. Форма собственности: государственная
1.10. Территориальная принадлежность: региональная
1.11. Вышестоящая организация (наименование): Министерство образования, науки и молодежи Республики Крым
1.12. Адрес вышестоящей организации, другие координаты: Республика Крым, г. Симферополь, пер. Совнаркомовский, 3

2. Характеристика деятельности организации на объекте (по обслуживанию населения)

- 2.1 Сфера деятельности: образование
2.2 Виды оказываемых услуг: профессиональное образование
2.3 Форма оказания услуг: на объекте, с длительным пребыванием, в т.ч. проживанием
2.4 Категории обслуживаемого населения по возрасту: все возрастные категории
2.5 Категории обслуживаемых инвалидов: нет
2.6 Плановая мощность: вместимость 100 чел.
2.7 Участие в исполнении ИПР инвалида, ребенка-инвалида (да, нет): нет

3. Состояние доступности объекта

- 3.1 Путь следования к объекту пассажирским транспортом: Маршрутным автобусом

«Симферополь - Белогорск», «Советский - Белогорск», «Нижегородский - Белогорск» до остановки «Автостанция»

наличие адаптированного пассажирского транспорта к объекту: нет

3.2 Путь к объекту от ближайшей остановки пассажирского транспорта:

3.2.1 расстояние до объекта от остановки транспорта 800 м

3.2.2 время движения (пешком) 10 мин.

3.2.3 наличие выделенного от проезжей части пешеходного пути (да, нет): да

3.2.4 Перекрестки: нерегулируемые.

3.2.5 Информация на пути следования к объекту, акустическая, тактильная, визуальная: нет

3.2.6 Перепады высоты на пути: нет

3.3 Вариант организации доступности ОСИ (формы обслуживания)* с учетом СП 35-101-2001

№ п/п	Категория инвалидов (вид нарушения)	Вариант организации доступности объекта
1.	Все категории инвалидов и МГН	ДУ
	<i>в том числе инвалиды:</i>	
2	передвигающиеся на креслах-колясках	ДУ
3	с нарушениями опорно-двигательного аппарата	ДУ
4	с нарушениями зрения	ДУ
5	с нарушениями слуха	ДУ
6	с нарушениями умственного развития	ДУ

* - указывается один из вариантов: «А», «Б», «ДУ», «ВНД»

4. Управленческое решение (предложения по адаптации основных структурных элементов объекта)

№ п \ п	Основные структурно-функциональные зоны объекта	Рекомендации по адаптации объекта (вид работы)*
1	Территория, прилегающая к зданию (участок)	Ремонт капитальный
2	Вход (входы) в здание	Ремонт капитальный
3	Путь (пути) движения внутри здания (в т.ч. пути эвакуации)	Ремонт капитальный
4	Зона целевого назначения (целевого посещения объекта)	Ремонт капитальный
5	Санитарно-гигиенические помещения	Отсутствуют
6	Система информации на объекте (на всех зонах)	Ремонт капитальный
7	Пути движения к объекту (от остановки транспорта)	Ремонт капитальный
8.	Все зоны и участки *	Ремонт капитальный

*- указывается один из вариантов (видов работ): не нуждается; ремонт (текущий, капитальный); индивидуальное решение с ТСР; технические решения невозможны – организация альтернативной формы обслуживания.



УТВЕРЖДАЮ
Директор ГБПОУРК «БТТ»

С.А.Члек
2021г.

**АКТ ОБСЛЕДОВАНИЯ
объекта социальной инфраструктуры
К ПАСПОРТУ ДОСТУПНОСТИ ОСИ ГБПОУРК «БТТ»
№ 3**

г.Белогорск

«12» марта 2021 г.

1. Общие сведения об объекте

- 1.1. Наименование (вид) объекта: учебный корпус.
 1.2. Адрес объекта: 297600 Республика Крым, г. Белогорск, ул. Луначарского, 50, литера Б.
 1.3. Сведения о размещении объекта:
 - отдельно стоящее здание 1 этаж, 485,6 кв.м
 - наличие прилегающего земельного участка (да, нет) - 200 кв.м
 1.4. Год постройки здания 1913г, последнего капитального ремонта: н/д
 1.5. Дата предстоящих плановых ремонтных работ: капитальный ремонт - 2021-2023гг.

сведения об организации, расположенной на объекте

- 1.6. Название организации (учреждения), (полное юридическое наименование - согласно Уставу, краткое наименование): Государственное бюджетное профессиональное образовательное учреждение Республики Крым «Белогорский технологический техникум», ГБПОУРК «БТТ»
 1.7. Юридический адрес организации (учреждения): Республика Крым, г. Белогорск, ул. Луначарского, 50

2. Характеристика деятельности организации на объекте

- 2.1 Сфера деятельности: образование
 2.2 Виды оказываемых услуг: профессиональное образование
 2.3 Форма оказания услуг: на объекте, с длительным пребыванием, в т.ч. проживанием
 2.4 Категории обслуживаемого населения по возрасту: все возрастные категории
 2.5 Категории обслуживаемых инвалидов: нет
 2.6 Плановая мощность: вместимость 100 чел.
 2.7 Участие в исполнении ИПР инвалида, ребенка-инвалида (да, нет): нет

3. Состояние доступности объекта

- 3.1 Путь следования к объекту пассажирским транспортом: Маршрутным автобусом «Симферополь - Белогорск», «Советский - Белогорск», «Нижнегорский - Белогорск» до остановки «Автостанция»
 наличие адаптированного пассажирского транспорта к объекту: нет
 3.2 Путь к объекту от ближайшей остановки пассажирского транспорта:
 3.2.1 расстояние до объекта от остановки транспорта 800 м
 3.2.2 время движения (пешком) 10 мин.

3.2.3 наличие выделенного от проезжей части пешеходного пути (да, нет): да

3.2.4 Перекрестки: нерегулируемые.

3.2.5 Информация на пути следования к объекту, акустическая, тактильная, визуальная: нет

3.2.6 Перепады высоты на пути: нет

3.3 Организация доступности объекта для инвалидов - форма обслуживания*

№ п/п	Категория инвалидов (вид нарушения)	Вариант организации доступности объекта (формы обслуживания)*
1.	Все категории инвалидов и МГН в том числе инвалиды:	ДУ
2	передвигающиеся на креслах-колясках	ДУ
3	с нарушениями опорно-двигательного аппарата	ДУ
4	с нарушениями зрения	ДУ
5	с нарушениями слуха	ДУ
6	с нарушениями умственного развития	ДУ

* - указывается один из вариантов: "А", "Б", "ДУ", "ВНД"

3.4. Состояние доступности основных структурно-функциональных зон

№ п/п	Основные структурно-функциональные зоны	Состояние доступности, в том числе для основных категорий инвалидов**	Приложение	
			№ на плане	№ фото
1	Территория, прилегающая к зданию (участок)	ДЧ-В		
2	Вход (входы) в здание	ДЧ-В		
3	Путь (пути) движения внутри здания (в т.ч. пути эвакуации)	ДЧ-В		
4	Зона целевого назначения здания (целевого посещения объекта)	ДЧ-В		
5	Санитарно-гигиенические помещения	ВНД		
6	Система информации и связи (на всех зонах)	ВНД		
7	Пути движения к объекту (от остановки транспорта)	ДЧ-В		

** Указывается: ДП-В - доступно полностью всем; ДП-И (К, О, С, Г, У) - доступно полностью избирательно (указать категории инвалидов); ДЧ-В - доступно частично всем; ДЧ-И (К, О, С, Г, У) - доступно частично избирательно (указать категории инвалидов); ДУ - доступно условно, ВНД - недоступно

3.5. ИТОГОВОЕ ЗАКЛЮЧЕНИЕ о состоянии доступности ОСИ: доступно частично всем.

4. Управленческое решение (проект)

4.1. Рекомендации по адаптации основных структурных элементов объекта

NN п/п	Основные структурно-функциональные зоны объекта	Рекомендации по адаптации объекта (вид работы)*
1	Территория, прилегающая к зданию (участок)	Ремонт капитальный
2	Вход (входы) в здание	Ремонт капитальный
3	Путь (пути) движения внутри здания (в т.ч. пути эвакуации)	Ремонт капитальный
4	Зона целевого назначения здания (целевого посещения объекта)	Ремонт капитальный
5	Санитарно-гигиенические помещения	Отсутствует
6	Система информации на объекте (на всех зонах)	Ремонт капитальный
7	Пути движения к объекту (от остановки транспорта)	Ремонт капитальный
8	Все зоны и участки	Ремонт капитальный

* - указывается один из вариантов (видов работ): не нуждается; ремонт (текущий, капитальный); индивидуальное решение с ТСР; технические решения невозможны - организация альтернативной формы обслуживания

4.2. Период проведения работ 2021-2030

в рамках исполнения Приказа Министерства образования и науки России от 09.11.2015 №1309 «Об утверждении Порядка обеспечения условий доступности для инвалидов объектов и предоставляемых услуг в сфере образования, а также оказания им при этом необходимой помощи»; Плана мероприятий ("дорожная карта") Республики Крым по повышению значений показателей доступности для инвалидов объектов и предоставляемых на них услуг на 2016 - 2030 годы утвержденного распоряжением Совета министров Республики Крым от 26.11.2015 №1143-р.

(указывается наименование документа: программы, плана)

4.3 Ожидаемый результат (по состоянию доступности) после выполнения работ по адаптации: создание оптимальных условий для инвалидов и других маломобильных групп населения, повышение эффективности получения информации и социального обслуживания инвалидов.

Оценка результата исполнения программы, плана (по состоянию доступности) положительная

4.4. Для принятия решения требуется, не требуется (нужное подчеркнуть):

Согласование с надзорными органами, с вышестоящей организацией, с общественными организациями и др. не требуется

Имеется заключение уполномоченной организации о состоянии доступности объекта (наименование документа и выдавшей его организации, дата), прилагается нет

4.5. Информация размещена (обновлена) в сети Интернет на сайте rkbtt.ru

5. Особые отметки

ПРИЛОЖЕНИЯ:

Территория прилегающая к объекту	на <u>1</u> л.
Путь движения к объекту (от остановки транспорта)	на <u>1</u> л.
Поэтажные планы, паспорт БТИ	на <u>1</u> л.
Результаты фотофиксации на объекте	на <u>1</u> л.

Председатель комиссии:

Заведующий хозяйством Пелишенко А.Г.

Члены комиссии:

Зам. Директора по УПР Горбенко А.П.


Социальный педагог Ибрагимов М.И.

Воспитатель Елховикова Н.Д.


Техник по БЖЗ Курочка Н.Г.

В том числе:

Представитель общественной организации инвалидов (общество слепых) Марущенко С.В.

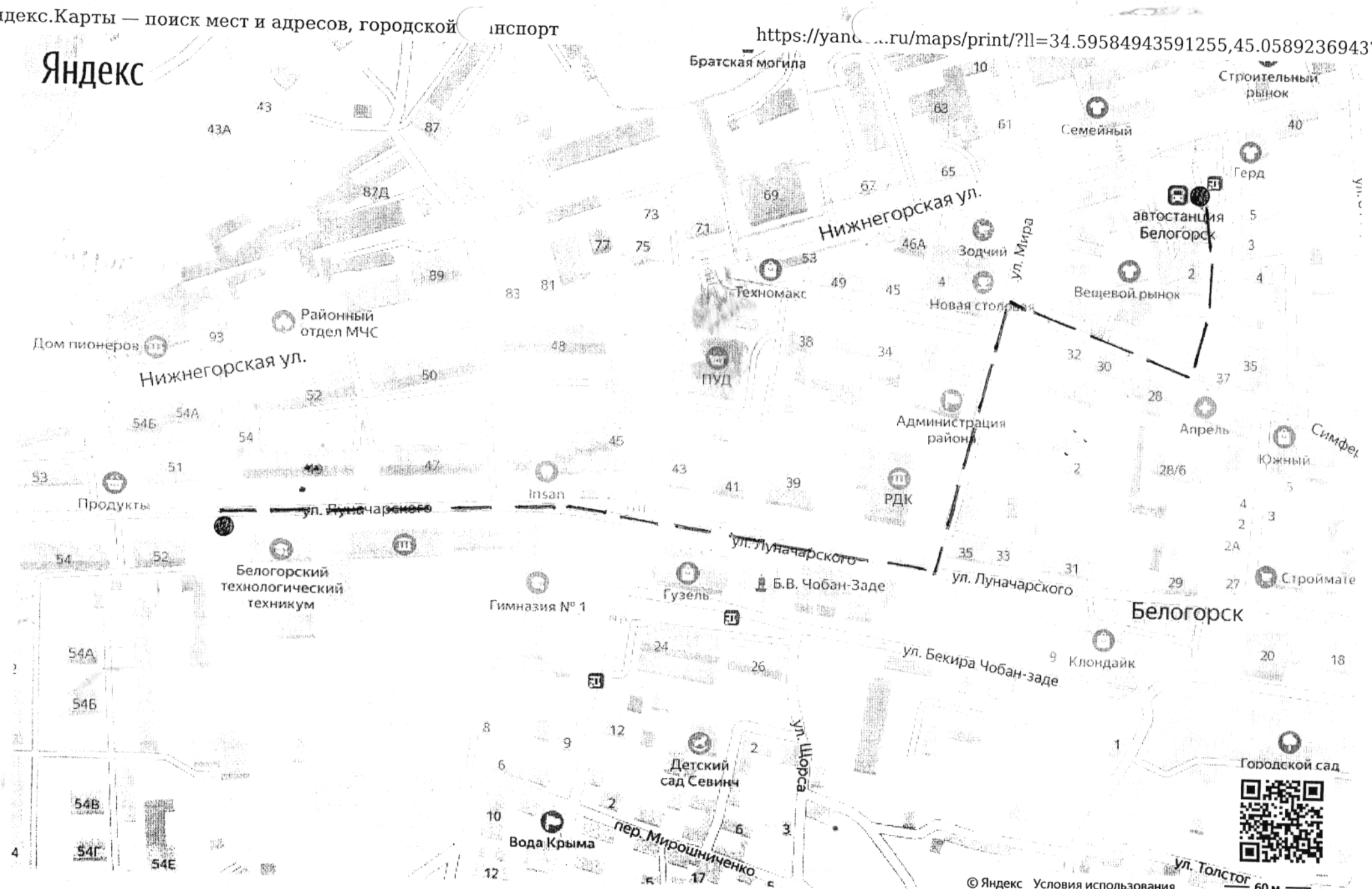


5. Безопасное расположение остановки автобуса у образовательного учреждения



- Движение школьного автобуса
- Движение детей и подростков к месту посадки/высадки
- Место посадки/высадки (А, Б)
- Шлагбаум
- Запрещающий знак (движение запрещено)


Яндекс



© Яндекс Условия использования



Можно не печатать, установите Яндекс.Карты на телефон



200010110



Приложение А.2

УТВЕРЖДАЮ

Директор ГБПОУРК «БТТ»

С.А.Члек
2021г.

**Паспорт доступности
объектов социальной инфраструктуры (ОСИ)
Государственного бюджетного профессионального образовательного учреждения
Республики Крым «Белогорский технологический техникум» (ГБПОУРК «БТТ»)
№ 4**

1. Общие сведения об объекте

- 1.1. Наименование (вид) объекта: учебный корпус (столовая).
1.2. Адрес объекта: 297600 Республика Крым, г. Белогорск, ул. Луначарского, 50, литера Д.
1.3. Сведения о размещении объекта:
- отдельно стоящее здание 1 этаж, 728,9 кв.м
- наличие прилегающего земельного участка (да, нет) - 200 кв.м
1.4. Год постройки здания 1978г, последнего капитального ремонта: н/д
1.5. Дата предстоящих плановых ремонтных работ: текущего — 2021-2023гг.

сведения об организации, расположенной на объекте

- 1.6. Название организации (учреждения), (полное юридическое наименование - согласно Уставу, краткое наименование): Государственное бюджетное профессиональное образовательное учреждение Республики Крым «Белогорский технологический техникум», ГБПОУРК «БТТ»
1.7. Юридический адрес организации (учреждения): Республика Крым, г. Белогорск, ул. Луначарского, 50
1.8. Основание для пользования объектом: оперативное управление
1.9. Форма собственности: государственная
1.10. Территориальная принадлежность: региональная
1.11. Вышестоящая организация (наименование): Министерство образования, науки и молодежи Республики Крым
1.12. Адрес вышестоящей организации, другие координаты: Республика Крым, г. Симферополь, пер. Совнаркомовский, 3

2. Характеристика деятельности организации на объекте (по обслуживанию населения)

- 2.1 Сфера деятельности: образование
2.2 Виды оказываемых услуг: профессиональное образование
2.3 Форма оказания услуг: на объекте, с длительным пребыванием, в т.ч. проживанием
2.4 Категории обслуживаемого населения по возрасту: все возрастные категории
2.5 Категории обслуживаемых инвалидов: нет
2.6 Плановая мощность: вместимость 120 чел.
2.7 Участие в исполнении ИПР инвалида, ребенка-инвалида (да, нет): нет

3. Состояние доступности объекта

- 3.1 Путь следования к объекту пассажирским транспортом: Маршрутным автобусом «Симферополь - Белогорск», «Советский - Белогорск», «Нижнегорский - Белогорск» до остановки «Автастанция»

наличие адаптированного пассажирского транспорта к объекту: нет

3.2 Путь к объекту от ближайшей остановки пассажирского транспорта:

3.2.1 Расстояние до объекта от остановки транспорта 800 м

3.2.2 Время движения (пешком) 10 мин.

3.2.3 Наличие выделенного от проезжей части пешеходного пути (да, нет): да

3.2.4 Перекрестки: нерегулируемые.

3.2.5 Информация на пути следования к объекту, акустическая, тактильная, визуальная: нет

3.2.6 Перепады высоты на пути: нет

3.3 Организация доступности объекта для инвалидов - форма обслуживания*

№ п/п	Категория инвалидов (вид нарушения)	Вариант организации доступности объекта (формы обслуживания)*
1.	Все категории инвалидов и МГН	ДУ
	в том числе инвалиды:	
2	передвигающиеся на креслах-колясках	ДУ
3	с нарушениями опорно-двигательного аппарата	ДУ
4	с нарушениями зрения	ДУ
5	с нарушениями слуха	ДУ
6	с нарушениями умственного развития	ДУ

* - указывается один из вариантов: "А", "Б", "ДУ", "ВНД"

3.4 Состояние доступности основных структурно-функциональных зон

№ п/п	Основные структурно-функциональные зоны	Состояние доступности, в том числе для основных категорий инвалидов*
1	Территория, прилегающая к зданию (участок)	ДЧ-В
2	Вход (входы) в здание	ДЧ-В
3	Путь (пути) движения внутри здания (в т.ч. пути эвакуации)	ДЧ-В
4	Зона целевого назначения здания (целевого посещения объекта)	ДЧ-В
5	Санитарно-гигиенические помещения	ВНД
6	Система информации и связи (на всех зонах)	ВНД
7	Пути движения к объекту (от остановки транспорта)	ДЧ-В

* Указывается: ДП-В - доступно полностью всем; ДП-И (К, О, С, Г, У) - доступно полностью избирательно (указать категории инвалидов); ДЧ-В - доступно частично всем; ДЧ-И (К, О, С, Г, У) - доступно частично избирательно (указать категории инвалидов); ДУ - доступно условно, ВНД - временно недоступно

3.5. Итоговое заключение о состоянии доступности ОСИ: доступно частично всем

4. Управленческое решение

4.1. Рекомендации по адаптации основных структурных элементов объекта

NN п/п	Основные структурно-функциональные зоны объекта	Рекомендации по адаптации объекта (вид работы)*
1	Территория, прилегающая к зданию (участок)	Ремонт капитальный
2	Вход (входы) в здание	Ремонт капитальный
3	Путь (пути) движения внутри здания (в т.ч. пути эвакуации)	Ремонт капитальный
4	Зона целевого назначения здания (целевого посещения объекта)	Ремонт капитальный
5	Санитарно-гигиенические помещения	Ремонт капитальный
6	Система информации на объекте (на всех зонах)	Ремонт капитальный
7	Пути движения к объекту (от остановки транспорта)	Ремонт капитальный
8	Все зоны и участки	Ремонт капитальный

* - указывается один из вариантов (видов работ): не нуждается; ремонт (текущий, капитальный); индивидуальное решение с ТСР; технические решения невозможны - организация альтернативной формы обслуживания

4.2. Период проведения работ 2021-2030

в рамках исполнения Приказа Министерства образования и науки России от 09.11.2015 №1309 «Об утверждении Порядка обеспечения условий доступности для инвалидов объектов

и предоставляемых услуг в сфере образования, а также оказания им при этом необходимой помощи»; Плана мероприятий ("дорожная карта") Республики Крым по повышению значений показателей доступности для инвалидов объектов и предоставляемых на них услуг на 2016 - 2030 годы утвержденного распоряжением Совета министров Республики Крым от 26.11.2015 №1143-р.

(указывается наименование документа: программы, плана)

4.3 Ожидаемый результат (по состоянию доступности) после выполнения работ по адаптации: создание оптимальных условий для инвалидов и других маломобильных групп населения, повышение эффективности получения информации и социального обслуживания инвалидов.

Оценка результата исполнения программы, плана (по состоянию доступности) положительная

4.4. Для принятия решения требуется, не требуется (нужное подчеркнуть):

Согласование с надзорными органами, с вышестоящей организацией, с общественными организациями и др. не требуется

Имеется заключение уполномоченной организации о состоянии доступности объекта (наименование документа и выдавшей его организации, дата), прилагается нет

4.5. Информация размещена (обновлена) в сети Интернет на сайте rkbtt.ru

(наименование сайта, портала)

5. Особые отметки

Паспорт сформирован на основании:

1. Приказа о создании комиссии по проведению обследования и паспортизации объектов и предоставляемых на них услуг № 84 от «09» марта 2021 г.,
2. Анкеты (информации об объекте): № 4 от "15" марта 2021 г.,
3. Акта обследования объекта: № 4 от "15" марта 2021 г.

УТВЕРЖДАЮ

Директор ГБПОУРК «БТТ»

С.А.Члек

2021г.

АНКЕТА

(информация об объекте социальной инфраструктуры)
К ПАСПОРТУ ДОСТУПНОСТИ ОСИ ГБПОУРК «БТТ»№ 4

1. Общие сведения об объекте

- 1.1. Наименование (вид) объекта: учебный корпус (лаборатория).
- 1.2. Адрес объекта: 297600 Республика Крым, г. Белогорск, ул. Луначарского, 50, литера Д.
- 1.3. Сведения о размещении объекта:
- отдельно стоящее здание 1 этаж, 728,9 кв.м
- наличие прилегающего земельного участка (да, нет) - 200 кв.м
- 1.4. Год постройки здания 1913г, последнего капитального ремонта: н/д
- 1.5. Дата предстоящих плановых ремонтных работ: текущего — 2021-2023гг.
сведения об организации, расположенной на объекте
- 1.6. Название организации (учреждения), (полное юридическое наименование - согласно Уставу, краткое наименование): Государственное бюджетное профессиональное образовательное учреждение Республики Крым «Белогорский технологический техникум», ГБПОУРК «БТТ»
- 1.7. Юридический адрес организации (учреждения): Республика Крым, г. Белогорск, ул. Луначарского, 50
- 1.8. Основание для пользования объектом: оперативное управление
- 1.9. Форма собственности: государственная
- 1.10. Территориальная принадлежность: региональная
- 1.11. Вышестоящая организация (наименование): Министерство образования, науки и молодежи Республики Крым
- 1.12. Адрес вышестоящей организации, другие координаты: Республика Крым, г. Симферополь, пер. Совнаркомовский, 3

2. Характеристика деятельности организации на объекте (по обслуживанию населения)

- 2.1 Сфера деятельности: образование
- 2.2 Виды оказываемых услуг: профессиональное образование
- 2.3 Форма оказания услуг: на объекте, с длительным пребыванием, в т.ч. проживанием
- 2.4 Категории обслуживаемого населения по возрасту: все возрастные категории
- 2.5 Категории обслуживаемых инвалидов: нет
- 2.6 Плановая мощность: вместимость 120 чел.
- 2.7 Участие в исполнении ИПР инвалида, ребенка-инвалида (да, нет): нет

3. Состояние доступности объекта

- 3.1 Путь следования к объекту пассажирским транспортом: Маршрутным автобусом «Симферополь - Белогорск», «Советский - Белогорск», «Нижнегорский - Белогорск» до

остановки «Автостанция»

наличие адаптированного пассажирского транспорта к объекту: нет

3.2 Путь к объекту от ближайшей остановки пассажирского транспорта:

3.2.1 расстояние до объекта от остановки транспорта 800 м

3.2.2 время движения (пешком) 10 мин.

3.2.3 наличие выделенного от проезжей части пешеходного пути (да, нет): да

3.2.4 Перекрестки: нерегулируемые.

3.2.5 Информация на пути следования к объекту, акустическая, тактильная, визуальная: нет

3.2.6 Перепады высоты на пути: нет

3.3 Вариант организации доступности ОСИ (формы обслуживания)* с учетом СП 35-101-2001

№ п/п	Категория инвалидов (вид нарушения)	Вариант организации доступности объекта
1.	Все категории инвалидов и МГН	ДУ
	<i>в том числе инвалиды:</i>	
2	передвигающиеся на креслах-колясках	ДУ
3	с нарушениями опорно-двигательного аппарата	ДУ
4	с нарушениями зрения	ДУ
5	с нарушениями слуха	ДУ
6	с нарушениями умственного развития	ДУ

* - указывается один из вариантов: «А», «Б», «ДУ», «ВНД»

4. Управленческое решение (предложения по адаптации основных структурных элементов объекта)

№ п \ п	Основные структурно-функциональные зоны объекта	Рекомендации по адаптации объекта (вид работы)*
1	Территория, прилегающая к зданию (участок)	Ремонт капитальный
2	Вход (входы) в здание	Ремонт капитальный
3	Путь (пути) движения внутри здания (в т.ч. пути эвакуации)	Ремонт капитальный
4	Зона целевого назначения (целевого посещения объекта)	Ремонт капитальный
5	Санитарно-гигиенические помещения	Ремонт капитальный
6	Система информации на объекте (на всех зонах)	Ремонт капитальный
7	Пути движения к объекту (от остановки транспорта)	Ремонт капитальный
8.	Все зоны и участки	Ремонт капитальный

*- указывается один из вариантов (видов работ): не нуждается; ремонт (текущий, капитальный); индивидуальное решение с ТСР; технические решения невозможны – организация альтернативной формы обслуживания.



Приложение А.4

УТВЕРЖДАЮ
Директор ГБПОУРК «БТТ»

С.А.Члек
2021г.

**АКТ ОБСЛЕДОВАНИЯ
объекта социальной инфраструктуры
К ПАСПОРТУ ДОСТУПНОСТИ ОСИ ГБПОУРК «БТТ»
№ 4**

г.Белогорск

«15» марта 2021 г.

1. Общие сведения об объекте

- 1.1. Наименование (вид) объекта: учебный корпус.
1.2. Адрес объекта: 297600 Республика Крым, г. Белогорск, ул. Луначарского, 50, литера Д.
1.3. Сведения о размещении объекта:
- отдельно стоящее здание 1 этаж, 728,9 кв.м
- наличие прилегающего земельного участка (да, нет) - 200 кв.м
1.4. Год постройки здания 1913г, последнего капитального ремонта: н/д
1.5. Дата предстоящих плановых ремонтных работ: текущего — 2021-2023гг.
сведения об организации, расположенной на объекте
1.6. Название организации (учреждения), (полное юридическое наименование - согласно Уставу, краткое наименование): Государственное бюджетное профессиональное образовательное учреждение Республики Крым «Белогорский технологический техникум», ГБПОУРК «БТТ»
1.7. Юридический адрес организации (учреждения): Республика Крым, г. Белогорск, ул. Луначарского, 50

2. Характеристика деятельности организации на объекте

- 2.1 Сфера деятельности: образование
2.2 Виды оказываемых услуг: профессиональное образование
2.3 Форма оказания услуг: на объекте, с длительным пребыванием, в т.ч. проживанием
2.4 Категории обслуживаемого населения по возрасту: все возрастные категории
2.5 Категории обслуживаемых инвалидов: нет
2.6 Плановая мощность: вместимость 120 чел.
2.7 Участие в исполнении ИПР инвалида, ребенка-инвалида (да, нет): нет

3. Состояние доступности объекта

- 3.1 Путь следования к объекту пассажирским транспортом: Маршрутным автобусом «Симферополь - Белогорск», «Советский - Белогорск», «Нижнегорский - Белогорск» до остановки «Автостанция»
наличие адаптированного пассажирского транспорта к объекту: нет
3.2 Путь к объекту от ближайшей остановки пассажирского транспорта:
3.2.1 расстояние до объекта от остановки транспорта 800 м
3.2.2 время движения (пешком) 10 мин.
3.2.3 наличие выделенного от проезжей части пешеходного пути (да, нет): да

3.2.4 Перекрестки: нерегулируемые.

3.2.5 Информация на пути следования к объекту, акустическая, тактильная, визуальная: нет

3.2.6 Перепады высоты на пути: нет

3.3 Организация доступности объекта для инвалидов - форма обслуживания*

№ п/п	Категория инвалидов (вид нарушения)	* Вариант организации доступности объекта (формы обслуживания)*
1.	Все категории инвалидов и МГН в том числе инвалиды:	ДУ
2	передвигающиеся на креслах-колясках	ДУ
3	с нарушениями опорно-двигательного аппарата	ДУ
4	с нарушениями зрения	ДУ
5	с нарушениями слуха	ДУ
6	с нарушениями умственного развития	ДУ

* - указывается один из вариантов: "А", "Б", "ДУ", "ВНД"

3.4. Состояние доступности основных структурно-функциональных зон

№ п/п	Основные структурно-функциональные зоны	Состояние доступности, в том числе для основных категорий инвалидов**	Приложение	
			№ на плане	№ фото
1	Территория, прилегающая к зданию (участок)	ДЧ-В		
2	Вход (входы) в здание	ДЧ-В		
3	Путь (пути) движения внутри здания (в т.ч. пути эвакуации)	ДЧ-В		
4	Зона целевого назначения здания (целевого посещения объекта)	ДЧ-В		
5	Санитарно-гигиенические помещения	ВНД		
6	Система информации и связи (на всех зонах)	ВНД		
7	Пути движения к объекту (от остановки транспорта)	ДЧ-В		

** Указывается: ДП-В - доступно полностью всем; ДП-И (К, О, С, Г, У) – доступно полностью избирательно (указать категории инвалидов); ДЧ-В - доступно частично всем; ДЧ-И (К, О, С, Г, У) – доступно частично избирательно (указать категории инвалидов); ДУ - доступно условно, ВНД - недоступно

3.5. ИТОГОВОЕ ЗАКЛЮЧЕНИЕ о состоянии доступности ОСИ: доступно частично всем.

4. Управленческое решение (проект)

4.1. Рекомендации по адаптации основных структурных элементов объекта

NN п/п	Основные структурно-функциональные зоны объекта	Рекомендации по адаптации объекта (вид работы)*
1	Территория, прилегающая к зданию (участок)	Ремонт капитальный
2	Вход (входы) в здание	Ремонт капитальный
3	Путь (пути) движения внутри здания (в т.ч. пути эвакуации)	Ремонт капитальный
4	Зона целевого назначения здания (целевого посещения объекта)	Ремонт капитальный
5	Санитарно-гигиенические помещения	Ремонт капитальный
6	Система информации на объекте (на всех зонах)	Ремонт капитальный
7	Пути движения к объекту (от остановки транспорта)	Ремонт капитальный
8	Все зоны и участки	Ремонт капитальный

* - указывается один из вариантов (видов работ): не нуждается; ремонт (текущий, капитальный); индивидуальное решение с ТСР; технические решения невозможны - организация альтернативной формы обслуживания

4.2. Период проведения работ 2021-2030

в рамках исполнения Приказа Министерства образования и науки России от 09.11.2015 №1309 «Об утверждении Порядка обеспечения условий доступности для инвалидов объектов и предоставляемых услуг в сфере образования, а также оказания им при этом необходимой помощи»; Плана мероприятий ("дорожная карта") Республики Крым по повышению значений показателей доступности для инвалидов объектов и предоставляемых на них услуг на 2016 - 2030 годы утвержденного распоряжением Совета министров Республики Крым от 26.11.2015 №1143-р.

(указывается наименование документа: программы, плана)

4.3 Ожидаемый результат (по состоянию доступности) после выполнения работ по адаптации: создание оптимальных условий для инвалидов и других маломобильных групп населения, повышение эффективности получения информации и социального обслуживания инвалидов.

Оценка результата исполнения программы, плана (по состоянию доступности) положительная

4.4. Для принятия решения требуется, не требуется (нужное подчеркнуть):

Согласование с надзорными органами, с вышестоящей организацией, с общественными организациями и др. не требуется

Имеется заключение уполномоченной организации о состоянии доступности объекта (наименование документа и выдавшей его организации, дата), прилагается нет

4.5. Информация размещена (обновлена) в сети Интернет на сайте rkbt.ru

5. Особые отметки

ПРИЛОЖЕНИЯ:

Территория прилегающая к объекту	на <u>1</u> л.
Путь движения к объекту (от остановки транспорта)	на <u>1</u> л.
Пэтажные планы, паспорт БТИ	на <u>1</u> л.
Результаты фотофиксации на объекте	на <u>1</u> л.

Председатель комиссии:

Заведующий хозяйством Пелишенко А.Г.

Члены комиссии:

Зам. Директора по УПР Горбенко А.П.


Социальный педагог Ибрагимов М.И.

Воспитатель Елховикова Н.Д.

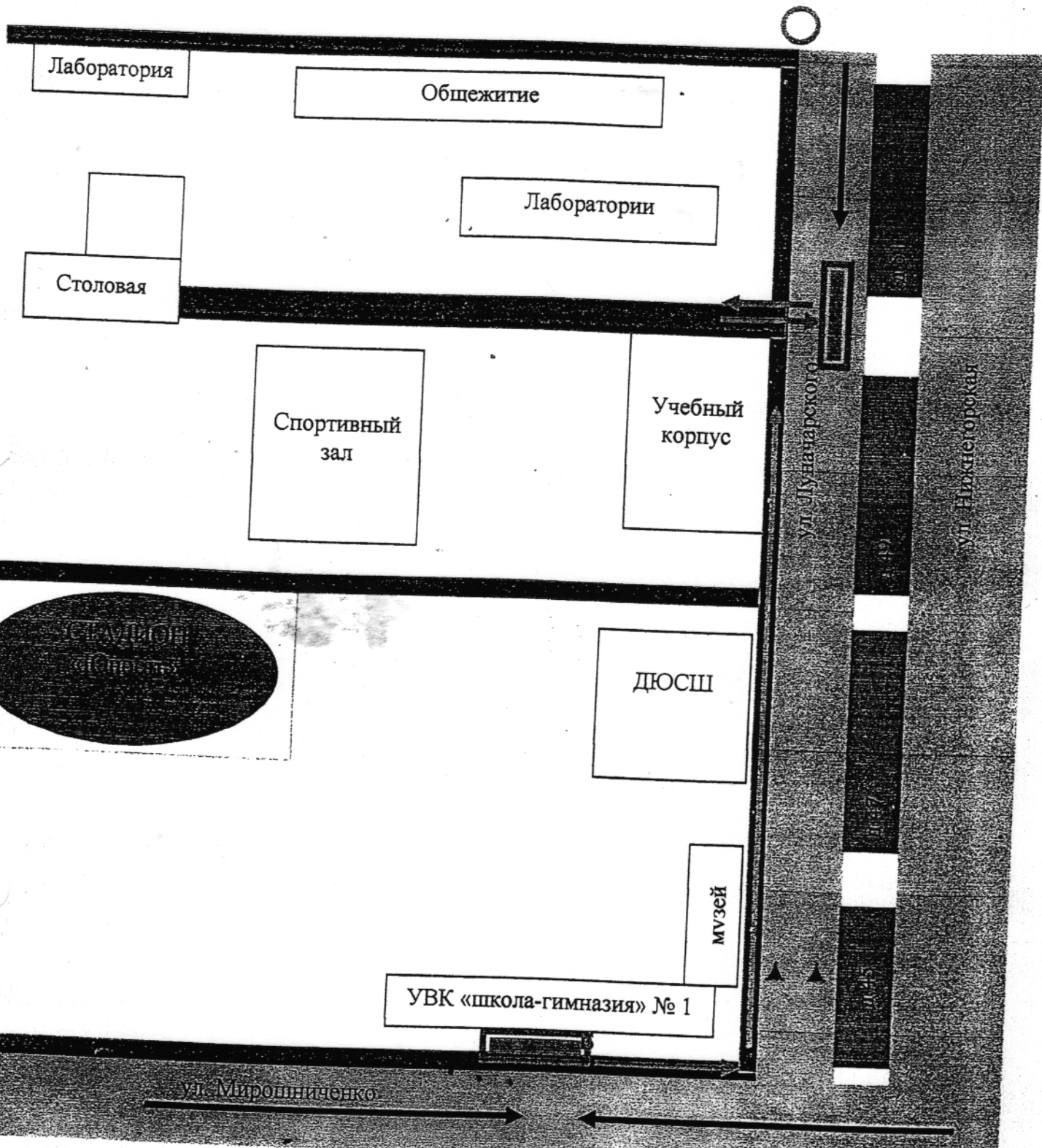
Техник по БЖЗ Курочка Н.Г.

В том числе:

Представитель общественной организации инвалидов (общество слепых) Марущенко С.В.



5. Безопасное расположение остановки автобуса у образовательного учреждения




- Движение школьного автобуса
- Движение детей и подростков к месту посадки/высадки
- Место посадки/высадки (А, Б)
- Шлагбаум
- Запрещающий знак(движение запрещено)



© Яндекс Условия использования 60 м

 Можно не печатать, установите Яндекс.Карты на телефон



017010009



УТВЕРЖДАЮ
Директор ГБПОУРК «БТТ»

С.А.Члек
2021г.

"31" 08

**Паспорт доступности
объектов социальной инфраструктуры (ОСИ)
Государственного бюджетного профессионального образовательного учреждения
Республики Крым «Белогорский технологический техникум» (ГБПОУРК «БТТ»)
№ 5**

1. Общие сведения об объекте

- 1.1. Наименование (вид) объекта: учебный корпус.
1.2. Адрес объекта: 297600 Республика Крым, г. Белогорск, ул. Шевченко, 61, литера А.
1.3. Сведения о размещении объекта:
- отдельно стоящее здание 4 этажа, 1395.6 кв.м
- наличие прилегающего земельного участка (да, нет) - 200 кв.м
1.4. Год постройки здания 1982г, последнего капитального ремонта: н/д
1.5. Дата предстоящих плановых ремонтных работ: текущего — 2021-2023гг.

сведения об организации, расположенной на объекте

- 1.6. Название организации (учреждения), (полное юридическое наименование - согласно Уставу, краткое наименование): Государственное бюджетное профессиональное образовательное учреждение Республики Крым «Белогорский технологический техникум», ГБПОУРК «БТТ»
1.7. Юридический адрес организации (учреждения): Республика Крым, г. Белогорск, ул. Луначарского, 50
1.8. Основание для пользования объектом: оперативное управление
1.9. Форма собственности: государственная
1.10. Территориальная принадлежность: региональная
1.11. Вышестоящая организация (наименование): Министерство образования, науки и молодежи Республики Крым
1.12. Адрес вышестоящей организации, другие координаты: Республика Крым, г. Симферополь, пер. Совнаркомовский, 3

2. Характеристика деятельности организации на объекте (по обслуживанию населения)

- 2.1 Сфера деятельности: образование
2.2 Виды оказываемых услуг: профессиональное образование
2.3 Форма оказания услуг: на объекте, с длительным пребыванием, в т.ч. проживанием
2.4 Категории обслуживаемого населения по возрасту: все возрастные категории
2.5 Категории обслуживаемых инвалидов: нет
2.6 Плановая мощность: вместимость 300 чел.
2.7 Участие в исполнении ИПР инвалида, ребенка-инвалида (да, нет): нет

3. Состояние доступности объекта

- 3.1 Путь следования к объекту пассажирским транспортом: Маршрутным автобусом «Симферополь - Белогорск», «Советский - Белогорск», «Нижнегорский - Белогорск» до остановки «Автостанция»

наличие адаптированного пассажирского транспорта к объекту: нет

3.2 Путь к объекту от ближайшей остановки пассажирского транспорта:

3.2.1 Расстояние до объекта от остановки транспорта 2000 м

3.2.2 Время движения (пешком) 25 мин.

3.2.3 Наличие выделенного от проезжей части пешеходного пути (да, нет): да

3.2.4 Перекрестки: нерегулируемые.

3.2.5 Информация на пути следования к объекту, акустическая, тактильная, визуальная: нет

3.2.6 Перепады высоты на пути: нет

3.3 Организация доступности объекта для инвалидов - форма обслуживания*

№ п/п	Категория инвалидов (вид нарушения)	Вариант организации доступности объекта (формы обслуживания)*
1.	Все категории инвалидов и МГН	ДУ
	в том числе инвалиды:	
2	передвигающиеся на креслах-колясках	ДУ
3	с нарушениями опорно-двигательного аппарата	ДУ
4	с нарушениями зрения	ДУ
5	с нарушениями слуха	ДУ
6	с нарушениями умственного развития	ДУ

* - указывается один из вариантов: "А", "Б", "ДУ", "ВНД"

3.4 Состояние доступности основных структурно-функциональных зон

№ п/п	Основные структурно-функциональные зоны	Состояние доступности, в том числе для основных категорий инвалидов*
1	Территория, прилегающая к зданию (участок)	ДЧ-В
2	Вход (входы) в здание	ДЧ-В
3	Путь (пути) движения внутри здания (в т.ч. пути эвакуации)	ДУ
4	Зона целевого назначения здания (целевого посещения объекта)	ДЧ-В
5	Санитарно-гигиенические помещения	ДУ
6	Система информации и связи (на всех зонах)	ДЧ-В
7	Пути движения к объекту (от остановки транспорта)	ДЧ-В

* Указывается: ДП-В - доступно полностью всем; ДП-И (К, О, С, Г, У) - доступно полностью избирательно (указать категории инвалидов); ДЧ-В - доступно частично всем; ДЧ-И (К, О, С, Г, У) - доступно частично избирательно (указать категории инвалидов); ДУ - доступно условно, ВНД - временно недоступно

3.5. Итоговое заключение о состоянии доступности ОСИ: доступно частично всем

4. Управленческое решение

4.1. Рекомендации по адаптации основных структурных элементов объекта

NN п/п	Основные структурно-функциональные зоны объекта	Рекомендации по адаптации объекта (вид работы)*
1	Территория, прилегающая к зданию (участок)	Ремонт капитальный
2	Вход (входы) в здание	Ремонт капитальный
3	Путь (пути) движения внутри здания (в т.ч. пути эвакуации)	технические решения невозможны - организация альтернативной формы обслуживания
4	Зона целевого назначения здания (целевого посещения объекта)	Ремонт капитальный
5	Санитарно-гигиенические помещения	Ремонт капитальный
6	Система информации на объекте (на всех зонах)	Ремонт капитальный
7	Пути движения к объекту (от остановки транспорта)	Нуждаются
8	Все зоны и участки	Ремонт капитальный

* - указывается один из вариантов (видов работ): не нуждается; ремонт (текущий, капитальный); индивидуальное решение с ТСР; технические решения невозможны - организация альтернативной формы обслуживания

4.2. Период проведения работ 2021-2030

в рамках исполнения Приказа Министерства образования и науки России от 09.11.2015 №1309 «Об утверждении Порядка обеспечения условий доступности для инвалидов объектов и предоставляемых услуг в сфере образования, а также оказания им при этом необходимой помощи»; Плана мероприятий ("дорожная карта") Республики Крым по повышению значений показателей доступности для инвалидов объектов и предоставляемых на них услуг на 2016 - 2030 годы утвержденного распоряжением Совета министров Республики Крым от 26.11.2015 №1143-р.

(указывается наименование документа: программы, плана)

4.3 Ожидаемый результат (по состоянию доступности) после выполнения работ по адаптации: создание оптимальных условий для инвалидов и других маломобильных групп населения, повышение эффективности получения информации и социального обслуживания инвалидов.

Оценка результата исполнения программы, плана (по состоянию доступности) положительная

4.4. Для принятия решения требуется, не требуется (нужное подчеркнуть):

Согласование с надзорными органами, с вышестоящей организацией, с общественными организациями и др. не требуется

Имеется заключение уполномоченной организации о состоянии доступности объекта (наименование документа и выдавшей его организации, дата), прилагается нет

4.5. Информация размещена (обновлена) в сети Интернет на сайте rkbtt.ru

(наименование сайта, портала)

5. Особые отметки

Паспорт сформирован на основании:

1. Приказа о создании комиссии по проведению обследования и паспортизации объектов и предоставляемых на них услуг № 84 от «09» марта 2021 г.,
2. Анкеты (информации об объекте): № 5 от "16" марта 2021 г.,
3. Акта обследования объекта: № 5 от "16" марта 2021 г.

Приложение А.3

УТВЕРЖДАЮ
Директор ГБПОУ РК «БТТ»

С.А.Члек
2021г.



АНКЕТА

(информация об объекте социальной инфраструктуры) К ПАСПОРТУ ДОСТУПНОСТИ ОСИ ГБПОУ РК «БТТ»

№ 5

1. Общие сведения об объекте

- 1.1. Наименование (вид) объекта: учебный корпус.
- 1.2. Адрес объекта: 297600 Республика Крым, г. Белогорск, ул. Шевченко, 61, литера А.
- 1.3. Сведения о размещении объекта:
 - отдельно стоящее здание 4 этажа, 1395,6 кв.м
 - наличие прилегающего земельного участка (да, нет) - 200 кв.м
- 1.4. Год постройки здания 1982г, последнего капитального ремонта: н/д
- 1.5. Дата предстоящих плановых ремонтных работ: текущего - 2021-2023гг.

сведения об организации, расположенной на объекте

- 1.6. Название организации (учреждения), (полное юридическое наименование - согласно Уставу, краткое наименование): Государственное бюджетное профессиональное образовательное учреждение Республики Крым «Белогорский технологический техникум», ГБПОУ РК «БТТ»
- 1.7. Юридический адрес организации (учреждения): Республика Крым, г. Белогорск, ул. Луначарского, 50
- 1.8. Основание для пользования объектом: оперативное управление
- 1.9. Форма собственности: государственная
- 1.10. Территориальная принадлежность: региональная
- 1.11. Вышестоящая организация (наименование): Министерство образования, науки и молодежи Республики Крым
- 1.12. Адрес вышестоящей организации, другие координаты: Республика Крым, г. Симферополь, пер. Совнаркомовский, 3

2. Характеристика деятельности организации на объекте (по обслуживанию населения)

- 2.1 Сфера деятельности: образование
- 2.2 Виды оказываемых услуг: профессиональное образование
- 2.3 Форма оказания услуг: на объекте, с длительным пребыванием, в т.ч. проживанием
- 2.4 Категории обслуживаемого населения по возрасту: все возрастные категории
- 2.5 Категории обслуживаемых инвалидов: нет
- 2.6 Плановая мощность: вместимость 300 чел.
- 2.7 Участие в исполнении ИПР инвалида, ребенка-инвалида (да, нет): нет

3. Состояние доступности объекта

3.1 Путь следования к объекту пассажирским транспортом: Маршрутным автобусом «Симферополь - Белогорск», «Советский - Белогорск», «Нижнегорский - Белогорск» до остановки «Автостанция»

наличие адаптированного пассажирского транспорта к объекту: нет

3.2 Путь к объекту от ближайшей остановки пассажирского транспорта:

3.2.1 расстояние до объекта от остановки транспорта 2000 м

3.2.2 время движения (пешком) 25 мин.

3.2.3 наличие выделенного от проезжей части пешеходного пути (да, нет): да

3.2.4 Перекрестки: нерегулируемые.

3.2.5 Информация на пути следования к объекту, акустическая, тактильная, визуальная: нет

3.2.6 Перепады высоты на пути: нет

3.3 Вариант организации доступности ОСИ (формы обслуживания)* с учетом СП 35-101-2001

№ п/п	Категория инвалидов (вид нарушения)	Вариант организации доступности объекта
1.	Все категории инвалидов и МГН	ДУ
	<i>в том числе инвалиды:</i>	
2	передвигающиеся на креслах-колясках	ДУ
3	с нарушениями опорно-двигательного аппарата	ДУ
4	с нарушениями зрения	ДУ
5	с нарушениями слуха	ДУ
6	с нарушениями умственного развития	ДУ

* - указывается один из вариантов: «А», «Б», «ДУ», «ВНД»

4. Управленческое решение (предложения по адаптации основных структурных элементов объекта)

№ п \ п	Основные структурно-функциональные зоны объекта	Рекомендации по адаптации объекта (вид работы)*
1	Территория, прилегающая к зданию (участок)	Ремонт капитальный
2	Вход (входы) в здание	Ремонт капитальный
3	Путь (пути) движения внутри здания (в т.ч. пути эвакуации)	Технические решения невозможны – организация альтернативной формы обслуживания
4	Зона целевого назначения (целевого посещения объекта)	Ремонт капитальный
5	Санитарно-гигиенические помещения	Ремонт капитальный
6	Система информации на объекте (на всех зонах)	Ремонт капитальный
7	Пути движения к объекту (от остановки транспорта)	Ремонт капитальный
8.	Все зоны и участки	Ремонт капитальный

*- указывается один из вариантов (видов работ): не нуждается; ремонт (текущий, капитальный); индивидуальное решение с ТСР; технические решения невозможны – организация альтернативной формы обслуживания.



Приложение А.4

УТВЕРЖДАЮ

Директор ГБПОУРК «БТТ»

С.А.Члек

2021г.

АКТ ОБСЛЕДОВАНИЯ
объекта социальной инфраструктуры
К ПАСПОРТУ ДОСТУПНОСТИ ОСИ ГБПОУРК «БТТ»
№ 5

г.Белогорск

«16» марта 2021 г.

1. Общие сведения об объекте

- 1.1. Наименование (вид) объекта: учебный корпус.
- 1.2. Адрес объекта: 297600 Республика Крым, г. Белогорск, ул. Шевченко, 61, литера А.
- 1.3. Сведения о размещении объекта:
 - отдельно стоящее здание 4 этажа, 1395,6 кв.м
 - наличие прилегающего земельного участка (да, нет) - 400 кв.м
- 1.4. Год постройки здания 1982г, последнего капитального ремонта: н/д
- 1.5. Дата предстоящих плановых ремонтных работ: текущего — 2021-2023гг.

сведения об организации, расположенной на объекте

- 1.6. Название организации (учреждения), (полное юридическое наименование - согласно Уставу, краткое наименование): Государственное бюджетное профессиональное образовательное учреждение Республики Крым «Белогорский технологический техникум», ГБПОУРК «БТТ»
- 1.7. Юридический адрес организации (учреждения): Республика Крым, г. Белогорск, ул. Луначарского, 50

2. Характеристика деятельности организации на объекте

- 2.1 Сфера деятельности: образование
- 2.2 Виды оказываемых услуг: профессиональное образование
- 2.3 Форма оказания услуг: на объекте, с длительным пребыванием, в т.ч. проживанием
- 2.4 Категории обслуживаемого населения по возрасту: все возрастные категории
- 2.5 Категории обслуживаемых инвалидов: нет
- 2.6 Плановая мощность: вместимость 300 чел.
- 2.7 Участие в исполнении ИПР инвалида, ребенка-инвалида (да, нет): нет

3. Состояние доступности объекта

- 3.1 Путь следования к объекту пассажирским транспортом: Маршрутным автобусом «Симферополь - Белогорск», «Советский - Белогорск», «Нижнегорский - Белогорск» до остановки «Автостанция»
- наличие адаптированного пассажирского транспорта к объекту: нет
- 3.2 Путь к объекту от ближайшей остановки пассажирского транспорта:
 - 3.2.1 расстояние до объекта от остановки транспорта 2000 м
 - 3.2.2 время движения (пешком) 25 мин.

3.2.3 наличие выделенного от проезжей части пешеходного пути (да, нет): да

3.2.4 Перекрестки: нерегулируемые.

3.2.5 Информация на пути следования к объекту, акустическая, тактильная, визуальная: нет

3.2.6 Перепады высоты на пути: нет

3.3 Организация доступности объекта для инвалидов - форма обслуживания*

№ п/п	Категория инвалидов (вид нарушения)	Вариант организации доступности объекта (формы обслуживания)*
1.	Все категории инвалидов и МГН в том числе инвалиды:	ДУ
2	передвигающиеся на креслах-колясках	ДУ
3	с нарушениями опорно-двигательного аппарата	ДУ
4	с нарушениями зрения	ДУ
5	с нарушениями слуха	ДУ
6	с нарушениями умственного развития	ДУ

* - указывается один из вариантов: "А", "Б", "ДУ", "ВНД"

3.4. Состояние доступности основных структурно-функциональных зон

№ п/п	Основные структурно-функциональные зоны	Состояние доступности, в том числе для основных категорий инвалидов**	Приложение	
			№ на плане	№ фото
1	Территория, прилегающая к зданию (участок)	ДЧ-В		
2	Вход (входы) в здание	ДЧ-В		
3	Путь (пути) движения внутри здания (в т.ч. пути эвакуации)	ДУ		
4	Зона целевого назначения здания (целевого посещения объекта)	ДЧ-В		
5	Санитарно-гигиенические помещения	ДУ		
6	Система информации и связи (на всех зонах)	ДЧ-В		
7	Пути движения к объекту (от остановки транспорта)	ДЧ-В		

** Указывается: ДП-В - доступно полностью всем; ДП-И (К, О, С, Г, У) – доступно полностью избирательно (указать категории инвалидов); ДЧ-В - доступно частично всем; ДЧ-И (К, О, С, Г, У) – доступно частично избирательно (указать категории инвалидов); ДУ - доступно условно, ВНД - недоступно

3.5. ИТОГОВОЕ ЗАКЛЮЧЕНИЕ о состоянии доступности ОСИ: доступно частично всем.

4. Управленческое решение (проект)

4.1. Рекомендации по адаптации основных структурных элементов объекта

NN п/п	Основные структурно-функциональные зоны объекта	Рекомендации по адаптации объекта (вид работы)*
1	Территория, прилегающая к зданию (участок)	Ремонт капитальный
2	Вход (входы) в здание	Ремонт капитальный
3	Путь (пути) движения внутри здания (в т.ч. пути эвакуации)	технические решения невозможны - организация альтернативной формы обслуживания
4	Зона целевого назначения здания (целевого посещения объекта)	Ремонт капитальный
5	Санитарно-гигиенические помещения	Ремонт капитальный
6	Система информации на объекте (на всех зонах)	Ремонт капитальный
7	Пути движения к объекту (от остановки транспорта)	Ремонт капитальный
8	Все зоны и участки	Ремонт капитальный

* - указывается один из вариантов (видов работ): не нуждается; ремонт (текущий, капитальный); индивидуальное решение с ТСР; технические решения невозможны - организация альтернативной формы обслуживания

4.2. Период проведения работ 2021-2030
в рамках исполнения Приказа Министерства образования и науки России от 09.11.2015 №1309 «Об утверждении Порядка обеспечения условий доступности для инвалидов объектов и предоставляемых услуг в сфере образования, а также оказания им при этом необходимой помощи»; Плана мероприятий ("дорожная карта") Республики Крым по повышению значений показателей доступности для инвалидов объектов и предоставляемых на них услуг на 2016 - 2030 годы утвержденного распоряжением Совета министров Республики Крым от 26.11.2015 №1143-р.

(указывается наименование документа: программы, плана)

4.3 Ожидаемый результат (по состоянию доступности) после выполнения работ по адаптации: создание оптимальных условий для инвалидов и других маломобильных групп населения, повышение эффективности получения информации и социального обслуживания инвалидов.

Оценка результата исполнения программы, плана (по состоянию доступности) положительная

4.4. Для принятия решения требуется, не требуется (нужное подчеркнуть):

Согласование с надзорными органами, с вышестоящей организацией, с общественными организациями и др. не требуется

Имеется заключение уполномоченной организации о состоянии доступности объекта (наименование документа и выдавшей его организации, дата), прилагается нет

4.5. Информация размещена (обновлена) в сети Интернет на сайте rkbtt.ru

5. Особые отметки

ПРИЛОЖЕНИЯ:

Территория прилегающая к объекту
Поэтажные планы, паспорт БТИ

на 1 л.
на 4 л.

Председатель комиссии:


Заведующий хозяйством Пелишенко А.Г.

Члены комиссии:

Зам. Директора по УПР Горбенко А.П.
Социальный педагог Ибрагимова М.И.
Воспитатель Елховикова Н.Д.
Техник по БЖЗ Курочка Н.Г.

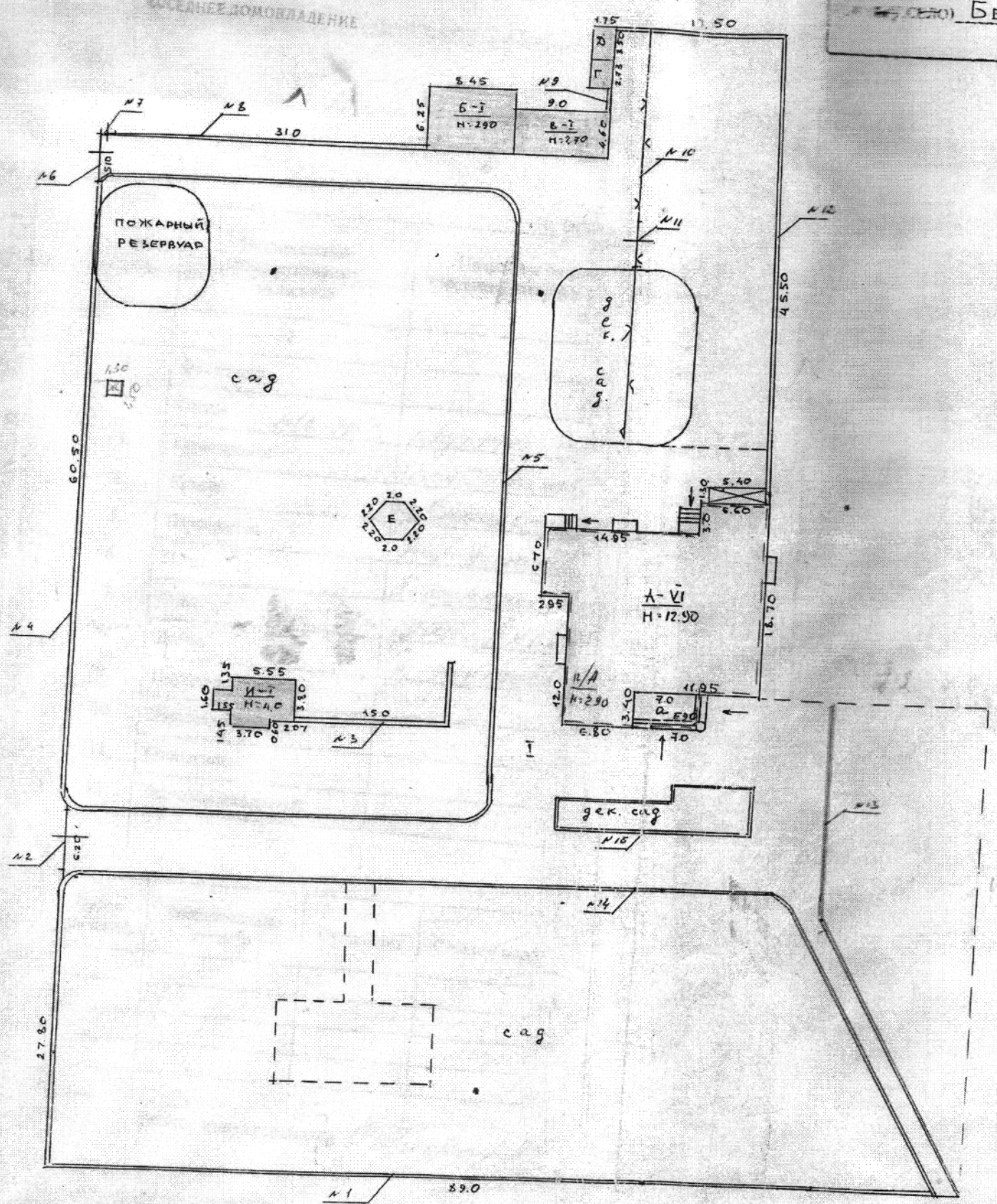
В том числе:

Представитель общественной организации инвалидов (общество слепых) Марущенко С.В.



ШЕВЧЕНКО
БЕЛОУСОВ
Масштаб

СОСЕДНЕЕ ДОМОВЛАДЕНИЕ



УЛ. ШЕВЧЕНКО

ФЕОДОСИЙСКОЕ ШОССЕ



УТВЕРЖДАЮ

Директор ГБПОУРК «БТТ»

С.А.Члек

2021г.

**Паспорт доступности
объектов социальной инфраструктуры (ОСИ)
Государственного бюджетного профессионального образовательного учреждения
Республики Крым «Белогорский технологический техникум» (ГБПОУРК «БТТ»)
№ 6**

1. Общие сведения об объекте

- 1.1. Наименование (вид) объекта: учебный корпус.
 1.2. Адрес объекта: 297600 Республика Крым, г. Белогорск, ул. Луначарского, 48а, литера А.
 1.3. Сведения о размещении объекта:
 - отдельно стоящее здание 1 этаж, 924,5 кв.м
 - наличие прилегающего земельного участка (да, нет) - 300 кв.м
 1.4. Год постройки здания 1913г, последнего капитального ремонта: н/д
 1.5. Дата предстоящих плановых ремонтных работ: текущего — 2021-2023гг.

сведения об организации, расположенной на объекте

- 1.6. Название организации (учреждения), (полное юридическое наименование - согласно Уставу, краткое наименование): Государственное бюджетное профессиональное образовательное учреждение Республики Крым «Белогорский технологический техникум», ГБПОУРК «БТТ»
 1.7. Юридический адрес организации (учреждения): Республика Крым, г. Белогорск, ул. Луначарского, 50
 1.8. Основание для пользования объектом: оперативное управление
 1.9. Форма собственности: государственная
 1.10. Территориальная принадлежность: региональная
 1.11. Вышестоящая организация (наименование): Министерство образования, науки и молодежи Республики Крым
 1.12. Адрес вышестоящей организации, другие координаты: Республика Крым, г. Симферополь, пер. Совнаркомовский, 3

2. Характеристика деятельности организации на объекте (по обслуживанию населения)

- 2.1 Сфера деятельности: образование
 2.2 Виды оказываемых услуг: профессиональное образование
 2.3 Форма оказания услуг: на объекте, с длительным пребыванием, в т.ч. проживанием
 2.4 Категории обслуживаемого населения по возрасту: все возрастные категории
 2.5 Категории обслуживаемых инвалидов: нет
 2.6 Плановая мощность: вместимость 175 чел.
 2.7 Участие в исполнении ИПР инвалида, ребенка-инвалида (да, нет): нет

3. Состояние доступности объекта

- 3.1 Путь следования к объекту пассажирским транспортом: Маршрутным автобусом «Симферополь - Белогорск», «Советский - Белогорск», «Нижнегорский - Белогорск» до остановки «Автостанция»

наличие адаптированного пассажирского транспорта к объекту: нет

3.2 Путь к объекту от ближайшей остановки пассажирского транспорта:

3.2.1 Расстояние до объекта от остановки транспорта 800 м

3.2.2 Время движения (пешком) 10 мин.

3.2.3 Наличие выделенного от проезжей части пешеходного пути (да, нет): да

3.2.4 Перекрестки: нерегулируемые.

3.2.5 Информация на пути следования к объекту, акустическая, тактильная, визуальная: нет

3.2.6 Перепады высоты на пути: нет

3.3 Организация доступности объекта для инвалидов - форма обслуживания*

№ п/п	Категория инвалидов (вид нарушения)	Вариант организации доступности объекта (формы обслуживания)*
1.	Все категории инвалидов и МГН в том числе инвалиды:	ДУ
2	передвигающиеся на креслах-колясках	ДУ
3	с нарушениями опорно-двигательного аппарата	ДУ
4	с нарушениями зрения	ДУ
5	с нарушениями слуха	ДУ
6	с нарушениями умственного развития	ДУ

* - указывается один из вариантов: "А", "Б", "ДУ", "ВНД"

3.4 Состояние доступности основных структурно-функциональных зон

№ п/п	Основные структурно-функциональные зоны	Состояние доступности, в том числе для основных категорий инвалидов*
1	Территория, прилегающая к зданию (участок)	ДЧ-В
2	Вход (входы) в здание	ДЧ-В
3	Путь (пути) движения внутри здания (в т.ч. пути эвакуации)	ДЧ-В
4	Зона целевого назначения здания (целевого посещения объекта)	ДЧ-В
5	Санитарно-гигиенические помещения	ДУ
6	Система информации и связи (на всех зонах)	ДЧ-В
7	Пути движения к объекту (от остановки транспорта)	ДЧ-В

* Указывается: ДП-В - доступно полностью всем; ДП-И (К, О, С, Г, У) - доступно полностью избирательно (указать категории инвалидов); ДЧ-В - доступно частично всем; ДЧ-И (К, О, С, Г, У) - доступно частично избирательно (указать категории инвалидов); ДУ - доступно условно, ВНД - временно недоступно

3.5. Итоговое заключение о состоянии доступности ОСИ: доступно частично всем

4. Управленческое решение

4.1. Рекомендации по адаптации основных структурных элементов объекта

NN п/п	Основные структурно-функциональные зоны объекта	Рекомендации по адаптации объекта (вид работы)*
1	Территория, прилегающая к зданию (участок)	Ремонт капитальный
2	Вход (входы) в здание	Ремонт капитальный
3	Путь (пути) движения внутри здания (в т.ч. пути эвакуации)	Ремонт капитальный
4	Зона целевого назначения здания (целевого посещения объекта)	Ремонт капитальный
5	Санитарно-гигиенические помещения	Ремонт капитальный
6	Система информации на объекте (на всех зонах)	Ремонт капитальный
7	Пути движения к объекту (от остановки транспорта)	Ремонт капитальный
8	Все зоны и участки	Ремонт капитальный

* - указывается один из вариантов (видов работ): не нуждается; ремонт (текущий, капитальный); индивидуальное решение с ТСР; технические решения невозможны - организация альтернативной формы обслуживания

4.2. Период проведения работ 2021-2030

в рамках исполнения Приказа Министерства образования и науки России от 09.11.2015 №1309 «Об утверждении Порядка обеспечения условий доступности для инвалидов объектов

и предоставляемых услуг в сфере образования, а также оказания им при этом необходимой помощи»; Плана мероприятий ("дорожная карта") Республики Крым по повышению значений показателей доступности для инвалидов объектов и предоставляемых на них услуг на 2016 - 2030 годы утвержденного распоряжением Совета министров Республики Крым от 26.11.2015 №1143-р.

(указывается наименование документа: программы, плана)

4.3 Ожидаемый результат (по состоянию доступности) после выполнения работ по адаптации: создание оптимальных условий для инвалидов и других маломобильных групп населения, повышение эффективности получения информации и социального обслуживания инвалидов.

Оценка результата исполнения программы, плана (по состоянию доступности) положительная

4.4. Для принятия решения требуется, не требуется (нужное подчеркнуть):

Согласование с надзорными органами, с вышестоящей организацией, с общественными организациями и др. не требуется

Имеется заключение уполномоченной организации о состоянии доступности объекта (наименование документа и выдавшей его организации, дата), прилагается нет

4.5. Информация размещена (обновлена) в сети Интернет на сайте rkbtt.ru

(наименование сайта, портала)

5. Особые отметки

Паспорт сформирован на основании:

1. Приказа о создании комиссии по проведению обследования и паспортизации объектов и предоставляемых на них услуг № 84 от «09» марта 2021 г.,
2. Анкеты (информации об объекте): № 6 от "17" марта 2021 г.,
3. Акта обследования объекта: № 6 от "17" марта 2021 г.



УТВЕРЖДАЮ
Директор ГБПОУРК «БТТ»

С.А.Члек
2021г.

АНКЕТА
(информация об объекте социальной инфраструктуры)
К ПАСПОРТУ ДОСТУПНОСТИ ОСИ ГБПОУРК «БТТ»

№ 6

1. Общие сведения об объекте

- 1.1. Наименование (вид) объекта: учебный корпус (лаборатория).
- 1.2. Адрес объекта: 297600 Республика Крым, г. Белогорск, ул. Луначарского, 48а, литера А.
- 1.3. Сведения о размещении объекта:
- отдельно стоящее здание 1 этаж, 924,5 кв.м
- наличие прилегающего земельного участка (да, нет) - 300 кв.м
- 1.4. Год постройки здания 1913г, последнего капитального ремонта: н/д
- 1.5. Дата предстоящих плановых ремонтных работ: текущего — 2021-2023гг.
сведения об организации, расположенной на объекте
- 1.6. Название организации (учреждения), (полное юридическое наименование - согласно Уставу, краткое наименование): Государственное бюджетное профессиональное образовательное учреждение Республики Крым «Белогорский технологический техникум», ГБПОУРК «БТТ»
- 1.7. Юридический адрес организации (учреждения): Республика Крым, г. Белогорск, ул. Луначарского, 50
- 1.8. Основание для пользования объектом: оперативное управление
- 1.9. Форма собственности: государственная
- 1.10. Территориальная принадлежность: региональная
- 1.11. Вышестоящая организация (наименование): Министерство образования, науки и молодежи Республики Крым
- 1.12. Адрес вышестоящей организации, другие координаты: Республика Крым, г. Симферополь, пер. Совнаркомовский, 3

2. Характеристика деятельности организации на объекте (по обслуживанию населения)

- 2.1 Сфера деятельности: образование
- 2.2 Виды оказываемых услуг: профессиональное образование
- 2.3 Форма оказания услуг: на объекте, с длительным пребыванием, в т.ч. проживанием
- 2.4 Категории обслуживаемого населения по возрасту: все возрастные категории
- 2.5 Категории обслуживаемых инвалидов: нет
- 2.6 Плановая мощность: вместимость 175 чел.
- 2.7 Участие в исполнении ИПР инвалида, ребенка-инвалида (да, нет): нет

3. Состояние доступности объекта

- 3.1 Путь следования к объекту пассажирским транспортом: Маршрутным автобусом «Симферополь - Белогорск», «Советский - Белогорск», «Нижнегорский - Белогорск» до

остановки «Автостанция»

наличие адаптированного пассажирского транспорта к объекту: нет

3.2 Путь к объекту от ближайшей остановки пассажирского транспорта:

3.2.1 расстояние до объекта от остановки транспорта 800 м

3.2.2 время движения (пешком) 10 мин.

3.2.3 наличие выделенного от проезжей части пешеходного пути (да, нет): да

3.2.4 Перекрестки: нерегулируемые.

3.2.5 Информация на пути следования к объекту, акустическая, тактильная, визуальная: нет

3.2.6 Перепады высоты на пути: нет

3.3 Вариант организации доступности ОСИ (формы обслуживания)* с учетом СП 35-101-2001

№ п/п	Категория инвалидов (вид нарушения)	Вариант организации доступности объекта
1.	Все категории инвалидов и МГН	ДУ
	<i>в том числе инвалиды:</i>	
2	передвигающиеся на креслах-колясках	ДУ
3	с нарушениями опорно-двигательного аппарата	ДУ
4	с нарушениями зрения	ДУ
5	с нарушениями слуха	ДУ
6	с нарушениями умственного развития	ДУ

* - указывается один из вариантов: «А», «Б», «ДУ», «ВНД»

4. Управленческое решение (предложения по адаптации основных структурных элементов объекта)

№ п \ п	Основные структурно-функциональные зоны объекта	Рекомендации по адаптации объекта (вид работы)*
1	Территория, прилегающая к зданию (участок)	Ремонт капитальный
2	Вход (входы) в здание	Ремонт капитальный
3	Путь (пути) движения внутри здания (в т.ч. пути эвакуации)	Ремонт капитальный
4	Зона целевого назначения (целевого посещения объекта)	Ремонт капитальный
5	Санитарно-гигиенические помещения	Ремонт капитальный
6	Система информации на объекте (на всех зонах)	Ремонт капитальный
7	Пути движения к объекту (от остановки транспорта)	Ремонт капитальный
8.	Все зоны и участки	Ремонт капитальный

*- указывается один из вариантов (видов работ): не нуждается; ремонт (текущий, капитальный); индивидуальное решение с ТСР; технические решения невозможны – организация альтернативной формы обслуживания.



УТВЕРЖДАЮ
Директор ГБПОУРК «БТТ»

С.А.Члек
2021г.

**АКТ ОБСЛЕДОВАНИЯ
объекта социальной инфраструктуры
К ПАСПОРТУ ДОСТУПНОСТИ ОСИ ГБПОУРК «БТТ»
№ 6**

г.Белогорск

«17» марта 2021 г.

1. Общие сведения об объекте

- 1.1. Наименование (вид) объекта: учебный корпус.
 1.2. Адрес объекта: 297600 Республика Крым, г. Белогорск, ул. Луначарского, 48а, литера А.
 1.3. Сведения о размещении объекта:
 - отдельно стоящее здание 1 этаж, 924,5 кв.м
 - наличие прилегающего земельного участка (да, нет) - 300 кв.м
 1.4. Год постройки здания 1913г, последнего капитального ремонта: н/д
 1.5. Дата предстоящих плановых ремонтных работ: текущего — 2021-2023гг.
 сведения об организации, расположенной на объекте
- 1.6. Название организации (учреждения), (полное юридическое наименование - согласно Уставу, краткое наименование): Государственное бюджетное профессиональное образовательное учреждение Республики Крым «Белогорский технологический техникум», ГБПОУРК «БТТ»
- 1.7. Юридический адрес организации (учреждения): Республика Крым, г. Белогорск, ул. Луначарского, 50

2. Характеристика деятельности организации на объекте

- 2.1 Сфера деятельности: образование
 2.2 Виды оказываемых услуг: профессиональное образование
 2.3 Форма оказания услуг: на объекте, с длительным пребыванием, в т.ч. проживанием
 2.4 Категории обслуживаемого населения по возрасту: все возрастные категории
 2.5 Категории обслуживаемых инвалидов: нет
 2.6 Плановая мощность: вместимость 175 чел.
 2.7 Участие в исполнении ИПР инвалида, ребенка-инвалида (да, нет): нет

3. Состояние доступности объекта

- 3.1 Путь следования к объекту пассажирским транспортом: Маршрутным автобусом «Симферополь - Белогорск», «Советский - Белогорск», «Нижнегорский - Белогорск» до остановки «Автостанция»
 наличие адаптированного пассажирского транспорта к объекту: нет
 3.2 Путь к объекту от ближайшей остановки пассажирского транспорта:
 3.2.1 расстояние до объекта от остановки транспорта 800 м
 3.2.2 время движения (пешком) 10 мин.
 3.2.3 наличие выделенного от проезжей части пешеходного пути (да, нет): да

3.2.4 Перекрестки: нерегулируемые.

3.2.5 Информация на пути следования к объекту, акустическая, тактильная, визуальная: нет

3.2.6 Перепады высоты на пути: нет

3.3 Организация доступности объекта для инвалидов - форма обслуживания*

N п/п	Категория инвалидов (вид нарушения)	Вариант организации доступности объекта (формы обслуживания)*
1.	Все категории инвалидов и МГН в том числе инвалиды:	ДУ
2	передвигающиеся на креслах-колясках	ДУ
3	с нарушениями опорно-двигательного аппарата	ДУ
4	с нарушениями зрения	ДУ
5	с нарушениями слуха	ДУ
6	с нарушениями умственного развития	ДУ

* - указывается один из вариантов: "А", "Б", "ДУ", "ВНД"

3.4. Состояние доступности основных структурно-функциональных зон

№ п/п	Основные структурно-функциональные зоны	Состояние доступности, в том числе для основных категорий инвалидов**	Приложение	
			№ на плане	№ фото
1	Территория, прилегающая к зданию (участок)	ДЧ-В		
2	Вход (входы) в здание	ДЧ-В		
3	Путь (пути) движения внутри здания (в т.ч. пути эвакуации)	ДЧ-В		
4	Зона целевого назначения здания (целевого посещения объекта)	ДЧ-В		
5	Санитарно-гигиенические помещения	ДУ		
6	Система информации и связи (на всех зонах)	ДЧ-В		
7	Пути движения к объекту (от остановки транспорта)	ДЧ-В		

** Указывается: ДП-В - доступно полностью всем; ДП-И (К, О, С, Г, У) - доступно полностью избирательно (указать категории инвалидов); ДЧ-В - доступно частично всем; ДЧ-И (К, О, С, Г, У) - доступно частично избирательно (указать категории инвалидов); ДУ - доступно условно, ВНД - недоступно

3.5. ИТОГОВОЕ ЗАКЛЮЧЕНИЕ о состоянии доступности ОСИ: доступно частично всем.

4. Управленческое решение (проект)

4.1. Рекомендации по адаптации основных структурных элементов объекта

NN п/п	Основные структурно-функциональные зоны объекта	Рекомендации по адаптации объекта (вид работы)*
1	Территория, прилегающая к зданию (участок)	Ремонт капитальный
2	Вход (входы) в здание *	Ремонт капитальный
3	Путь (пути) движения внутри здания (в т.ч. пути эвакуации)	Ремонт капитальный
4	Зона целевого назначения здания (целевого посещения объекта)	Ремонт капитальный
5	Санитарно-гигиенические помещения	Ремонт капитальный
6	Система информации на объекте (на всех зонах)	Ремонт капитальный
7	Пути движения к объекту (от остановки транспорта)	Ремонт капитальный
8	Все зоны и участки	Ремонт капитальный

* - указывается один из вариантов (видов работ): не нуждается; ремонт (текущий, капитальный); индивидуальное решение с ТСР; технические решения невозможны - организация альтернативной формы обслуживания

4.2. Период проведения работ 2021-2030

в рамках исполнения Приказа Министерства образования и науки России от 09.11.2015 №1309 «Об утверждении Порядка обеспечения условий доступности для инвалидов объектов и предоставляемых услуг в сфере образования, а также оказания им при этом необходимой помощи»; Плана мероприятий ("дорожная карта") Республики Крым по повышению значений показателей доступности для инвалидов объектов и предоставляемых на них услуг на 2016 - 2030 годы утвержденного распоряжением Совета министров Республики Крым от 26.11.2015 №1143-р.

(указывается наименование документа: программы, плана)

4.3 Ожидаемый результат (по состоянию доступности) после выполнения работ по адаптации: создание оптимальных условий для инвалидов и других маломобильных групп населения, повышение эффективности получения информации и социального обслуживания инвалидов.

Оценка результата исполнения программы, плана (по состоянию доступности) положительная

4.4. Для принятия решения требуется, не требуется (нужное подчеркнуть):

Согласование с надзорными органами, с вышестоящей организацией, с общественными организациями и др. не требуется

Имеется заключение уполномоченной организации о состоянии доступности объекта (наименование документа и выдавшей его организации, дата), прилагается нет

4.5. Информация размещена (обновлена) в сети Интернет на сайте rkbtt.ru

5. Особые отметки

ПРИЛОЖЕНИЯ:

Территория прилегающая к объекту	на <u>1</u> л.
Путь движения к объекту (от остановки транспорта)	на <u>1</u> л.
Позтажные планы, паспорт БТИ	на <u>1</u> л.
Результаты фотофиксации на объекте	на <u>1</u> л.

Председатель комиссии:

Заведующий хозяйством Пелищенко А.Г.

Члены комиссии:

Зам. Директора по УПР Горбенко А.П.


Социальный педагог Ибрагимов М.И.

Воспитатель Елховикова Н.Д.


Техник по БЖЗ Курочка Н.Г.

В том числе:

Представитель общественной организации инвалидов (общество слепых) Марущенко С.В.



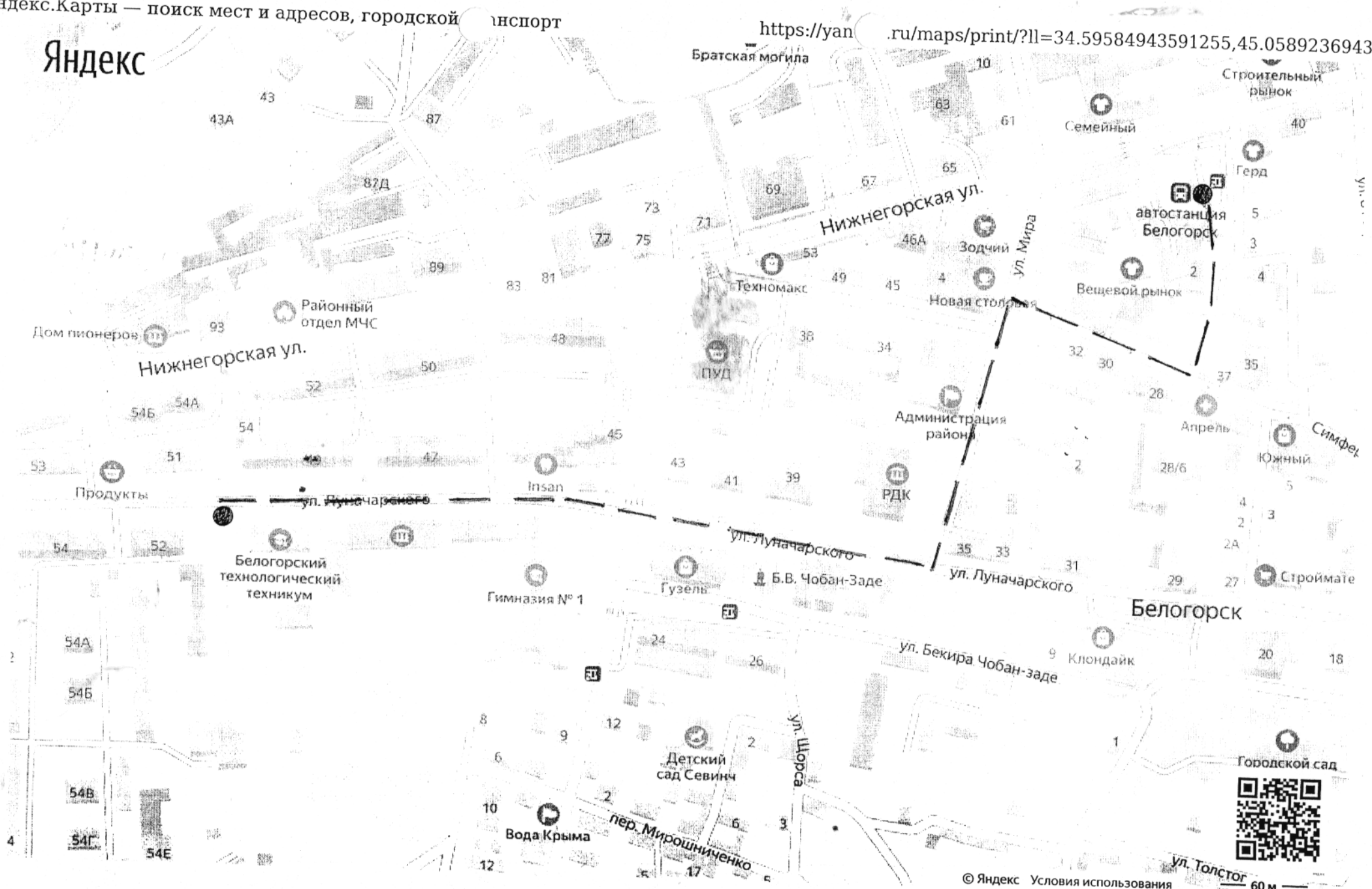
5. Безопасное расположение остановки автобуса у образовательного учреждения




- Движение школьного автобуса
- Движение детей и подростков к месту посадки/высадки
- Место посадки/высадки (А, Б)
- Шлагбаум
- Запрещающий знак(движение запрещено)


Яндекс

<https://yandex.ru/maps/print/?ll=34.59584943591255,45.058923694372>



© Яндекс Условия использования 60 м

 Можно не печатать, установите Яндекс.Карты на телефон



Узобныя вярці (Пунчарскаго, 48 а)



УТВЕРЖДАЮ
Директор ГБПОУРК «БТТ»

[Signature]
С.А.Члек
2021г.

**Паспорт доступности
объектов социальной инфраструктуры (ОСИ)
Государственного бюджетного профессионального образовательного учреждения
Республики Крым «Белогорский технологический техникум» (ГБПОУРК «БТТ»)
№ 7**

1. Общие сведения об объекте

- 1.1. Наименование (вид) объекта: учебный корпус (лаборатория).
 1.2. Адрес объекта: 297600 Республика Крым, г. Белогорск, ул. Луначарского, 50, литера Е.
 1.3. Сведения о размещении объекта:
 - отдельно стоящее здание 1 этаж, 315.3 кв.м
 - наличие прилегающего земельного участка (да, нет) - 100 кв.м
 1.4. Год постройки здания 1913г, последнего капитального ремонта: н/д
 1.5. Дата предстоящих плановых ремонтных работ: капитального ремонта 2021-2023гг.
 сведения об организации, расположенной на объекте
- 1.6. Название организации (учреждения), (полное юридическое наименование - согласно Уставу, краткое наименование): Государственное бюджетное профессиональное образовательное учреждение Республики Крым «Белогорский технологический техникум», ГБПОУРК «БТТ»
- 1.7. Юридический адрес организации (учреждения): Республика Крым, г. Белогорск, ул. Луначарского, 50
- 1.8. Основание для пользования объектом: оперативное управление
- 1.9. Форма собственности: государственная
- 1.10. Территориальная принадлежность: региональная
- 1.11. Вышестоящая организация (наименование): Министерство образования, науки и молодежи Республики Крым
- 1.12. Адрес вышестоящей организации, другие координаты: Республика Крым, г. Симферополь, пер. Совнаркомовский, 3

2. Характеристика деятельности организации на объекте (по обслуживанию населения)

- 2.1 Сфера деятельности: образование
- 2.2 Виды оказываемых услуг: профессиональное образование
- 2.3 Форма оказания услуг: на объекте, с длительным пребыванием, в т.ч. проживанием
- 2.4 Категории обслуживаемого населения по возрасту: все возрастные категории
- 2.5 Категории обслуживаемых инвалидов: нет
- 2.6 Плановая мощность: вместимость 60 чел.
- 2.7 Участие в исполнении ИПР инвалида, ребенка-инвалида (да, нет): нет

3. Состояние доступности объекта

- 3.1 Путь следования к объекту пассажирским транспортом: Маршрутным автобусом «Симферополь - Белогорск», «Советский - Белогорск», «Нижнегорский - Белогорск» до остановки «Авгостанция»
 наличие адаптированного пассажирского транспорта к объекту: нет

3.2 Путь к объекту от ближайшей остановки пассажирского транспорта:

3.2.1 Расстояние до объекта от остановки транспорта 800 м

3.2.2 Время движения (пешком) 10 мин.

3.2.3 Наличие выделенного от проезжей части пешеходного пути (да, нет): да

3.2.4 Перекрестки: нерегулируемые.

3.2.5 Информация на пути следования к объекту, акустическая, тактильная, визуальная: нет

3.2.6 Перепады высоты на пути: нет

3.3 Организация доступности объекта для инвалидов - форма обслуживания*

N п/п	Категория инвалидов (вид нарушения)	Вариант организации доступности объекта (формы обслуживания)*
1.	Все категории инвалидов и МГН	ДУ
	в том числе инвалиды:	
2	передвигающиеся на креслах-колясках	ДУ
3	с нарушениями опорно-двигательного аппарата	ДУ
4	с нарушениями зрения	ДУ
5	с нарушениями слуха	ДУ
6	с нарушениями умственного развития	ДУ

* - указывается один из вариантов: "А", "Б", "ДУ", "ВНД"

3.4 Состояние доступности основных структурно-функциональных зон

N п/п	Основные структурно-функциональные зоны	Состояние доступности, в том числе для основных категорий инвалидов*
1	Территория, прилегающая к зданию (участок)	ДЧ-В
2	Вход (входы) в здание	ДЧ-В
3	Путь (пути) движения внутри здания (в т.ч. пути эвакуации)	ДЧ-В
4	Зона целевого назначения здания (целевого посещения объекта)	ДЧ-В
5	Санитарно-гигиенические помещения	ВНД
6	Система информации и связи (на всех зонах)	ВНД
7	Пути движения к объекту (от остановки транспорта)	ДЧ-В

* Указывается: ДП-В - доступно полностью всем; ДП-И (К, О, С, Г, У) - доступно полностью избирательно (указать категории инвалидов); ДЧ-В - доступно частично всем; ДЧ-И (К, О, С, Г, У) - доступно частично избирательно (указать категории инвалидов); ДУ - доступно условно, ВНД - временно недоступно

3.5. Итоговое заключение о состоянии доступности ОСИ: доступно частично всем

4. Управленческое решение

4.1. Рекомендации по адаптации основных структурных элементов объекта

NN п/п	Основные структурно-функциональные зоны объекта	Рекомендации по адаптации объекта (вид работы)*
1	Территория, прилегающая к зданию (участок)	Ремонт капитальный
2	Вход (входы) в здание	Ремонт капитальный
3	Путь (пути) движения внутри здания (в т.ч. пути эвакуации)	Ремонт капитальный
4	Зона целевого назначения здания (целевого посещения объекта)	Ремонт капитальный
5	Санитарно-гигиенические помещения	Отсутствует
6	Система информации на объекте (на всех зонах)	Ремонт капитальный
7	Пути движения к объекту (от остановки транспорта)	Ремонт капитальный
8	Все зоны и участки	Ремонт капитальный

* - указывается один из вариантов (видов работ): не нуждается; ремонт (текущий, капитальный); индивидуальное решение с ТСР; технические решения невозможны - организация альтернативной формы обслуживания

4.2. Период проведения работ 2021-2030

в рамках исполнения Приказа Министерства образования и науки России от 09.11.2015 №1309 «Об утверждении Порядка обеспечения условий доступности для инвалидов объектов и предоставляемых услуг в сфере образования, а также оказания им при этом необходимой

помощи»; Плана мероприятий ("дорожная карта") Республики Крым по повышению значений показателей доступности для инвалидов объектов и предоставляемых на них услуг на 2016 - 2030 годы утвержденного распоряжением Совета министров Республики Крым от 26.11.2015 №1143-р.

(указывается наименование документа: программы, плана)

4.3 Ожидаемый результат (по состоянию доступности) после выполнения работ по адаптации: создание оптимальных условий для инвалидов и других маломобильных групп населения, повышение эффективности получения информации и социального обслуживания инвалидов.

Оценка результата исполнения программы, плана (по состоянию доступности) положительная

4.4. Для принятия решения требуется, не требуется (нужное подчеркнуть):

Согласование с надзорными органами, с вышестоящей организацией, с общественными организациями и др. не требуется

Имеется заключение уполномоченной организации о состоянии доступности объекта (наименование документа и выдавшей его организации, дата),

прилагается нет

4.5. Информация размещена (обновлена) в сети Интернет на сайте rkbt.ru

(наименование сайта, портала)

5. Особые отметки

Паспорт сформирован на основании:

1. Приказа о создании комиссии по проведению обследования и паспортизации объектов и предоставляемых на них услуг № 84 от «09» марта 2021 г.,
2. Анкеты (информации об объекте): № 7 от "18" марта 2021 г.,
3. Акта обследования объекта: № 7 от "18" марта 2021 г.



Приложение А.3

УТВЕРЖДАЮ
Директор ГБПОУРК «БТТ»

С.А.Члек
2021г.

АНКЕТА
(информация об объекте социальной инфраструктуры)
К ПАСПОРТУ ДОСТУПНОСТИ ОСИ ГБПОУРК «БТТ»
№ 7

1. Общие сведения об объекте

- 1.1. Наименование (вид) объекта: учебный корпус (лаборатория).
1:2. Адрес объекта: 297600 Республика Крым, г. Белогорск, ул. Луначарского, 50, литера Е.
1.3. Сведения о размещении объекта:
- отдельно стоящее здание 1 этаж, 315,3 кв.м
- наличие прилегающего земельного участка (да, нет) - 100 кв.м
1.4. Год постройки здания 1913г, последнего капитального ремонта: н/д
1.5. Дата предстоящих плановых ремонтных работ: капитального ремонта — 2021-2023гг.

сведения об организации, расположенной на объекте

- 1.6. Название организации (учреждения), (полное юридическое наименование - согласно Уставу, краткое наименование): Государственное бюджетное профессиональное образовательное учреждение Республики Крым «Белогорский технологический техникум», ГБПОУРК «БТТ»
1.7. Юридический адрес организации (учреждения): Республика Крым, г. Белогорск, ул. Луначарского, 50
1.8. Основание для пользования объектом: оперативное управление
1.9. Форма собственности: государственная
1.10. Территориальная принадлежность: региональная
1.11. Вышестоящая организация (наименование): Министерство образования, науки и молодежи Республики Крым
1.12. Адрес вышестоящей организации, другие координаты: Республика Крым, г. Симферополь, пер. Совнаркомовский, 3

2. Характеристика деятельности организации на объекте (по обслуживанию населения)

- 2.1 Сфера деятельности: образование
2.2 Виды оказываемых услуг: профессиональное образование
2.3 Форма оказания услуг: на объекте, с длительным пребыванием, в т.ч. проживанием
2.4 Категории обслуживаемого населения по возрасту: все возрастные категории
2.5 Категории обслуживаемых инвалидов: нет
2.6 Плановая мощность: вместимость 60 чел.
2.7 Участие в исполнении ИПР инвалида, ребенка-инвалида (да, нет): нет

3. Состояние доступности объекта

- 3.1 Путь следования к объекту пассажирским транспортом: Маршрутным автобусом «Симферополь - Белогорск», «Советский - Белогорск», «Нижнегорский - Белогорск» до

остановки «Автостанция»

наличие адаптированного пассажирского транспорта к объекту: нет

3.2 Путь к объекту от ближайшей остановки пассажирского транспорта:

3.2.1 расстояние до объекта от остановки транспорта 800 м

3.2.2 время движения (пешком) 10 мин.

3.2.3 наличие выделенного от проезжей части пешеходного пути (да, нет): да

3.2.4 Перекрестки: нерегулируемые.

3.2.5 Информация на пути следования к объекту, акустическая, тактильная, визуальная: нет

3.2.6 Перепады высоты на пути: нет

3.3 Вариант организации доступности ОСИ (формы обслуживания)* с учетом СП 35-101-2001

№ п/п	Категория инвалидов (вид нарушения)	Вариант организации доступности объекта
1.	Все категории инвалидов и МГН	ДУ
	<i>в том числе инвалиды:</i>	
2	передвигающиеся на креслах-колясках	ДУ
3	с нарушениями опорно-двигательного аппарата	ДУ
4	с нарушениями зрения	ДУ
5	с нарушениями слуха	ДУ
6	с нарушениями умственного развития	ДУ

* - указывается один из вариантов: «А», «Б», «ДУ», «ВНД»

4. Управленческое решение (предложения по адаптации основных структурных элементов объекта)

№ п \ п	Основные структурно-функциональные зоны объекта	Рекомендации по адаптации объекта (вид работы)*
1	Территория, прилегающая к зданию (участок)	Ремонт капитальный
2	Вход (входы) в здание	Ремонт капитальный
3	Путь (пути) движения внутри здания (в т.ч. пути эвакуации)	Ремонт капитальный
4	Зона целевого назначения (целевого посещения объекта)	Ремонт капитальный
5	Санитарно-гигиенические помещения	Отсутствуют
6	Система информации на объекте (на всех зонах)	Ремонт капитальный
7	Пути движения к объекту (от остановки транспорта)	Ремонт капитальный
8.	Все зоны и участки	Ремонт капитальный

*- указывается один из вариантов (видов работ): не нуждается; ремонт (текущий, капитальный); индивидуальное решение с ТСР; технические решения невозможны – организация альтернативной формы обслуживания.



УТВЕРЖДАЮ

Директор ГБПОУРК «БТТ»

С.А.Члек
2021г.

**АКТ ОБСЛЕДОВАНИЯ
объекта социальной инфраструктуры
К ПАСПОРТУ ДОСТУПНОСТИ ОСИ ГБПОУРК «БТТ»
№ 7**

г.Белогорск

«18» марта 2021 г.

1. Общие сведения об объекте

- 1.1. Наименование (вид) объекта: учебный корпус.
 1.2. Адрес объекта: 297600 Республика Крым, г. Белогорск, ул. Луначарского, 50, литера Е.
 1.3. Сведения о размещении объекта:
 - отдельно стоящее здание 1 этаж, 315,3 кв.м
 - наличие прилегающего земельного участка (да, нет) - 100 кв.м
 1.4. Год постройки здания 1913г, последнего капитального ремонта: н/д
 1.5. Дата предстоящих плановых ремонтных работ: капитального ремонта - 2021-2023гг.

сведения об организации, расположенной на объекте

- 1.6. Название организации (учреждения), (полное юридическое наименование - согласно Уставу, краткое наименование): Государственное бюджетное профессиональное образовательное учреждение Республики Крым «Белогорский технологический техникум», ГБПОУРК «БТТ»
 1.7. Юридический адрес организации (учреждения): Республика Крым, г. Белогорск, ул. Луначарского, 50

2. Характеристика деятельности организации на объекте

- 2.1 Сфера деятельности: образование
 2.2 Виды оказываемых услуг: профессиональное образование
 2.3 Форма оказания услуг: на объекте, с длительным пребыванием, в т.ч. проживанием
 2.4 Категории обслуживаемого населения по возрасту: все возрастные категории
 2.5 Категории обслуживаемых инвалидов: нет
 2.6 Плановая мощность: вместимость 60 чел.
 2.7 Участие в исполнении ИПР инвалида, ребенка-инвалида (да, нет): нет

3. Состояние доступности объекта

- 3.1 Путь следования к объекту пассажирским транспортом: Маршрутным автобусом «Симферополь - Белогорск», «Советский - Белогорск», «Нижнегорский - Белогорск» до остановки «Автастанция»
 наличие адаптированного пассажирского транспорта к объекту: нет
 3.2 Путь к объекту от ближайшей остановки пассажирского транспорта:
 3.2.1 расстояние до объекта от остановки транспорта 800 м
 3.2.2 время движения (пешком) 10 мин.

3.2.3 наличие выделенного от проезжей части пешеходного пути (да, нет): да

3.2.4 Перекрестки: нерегулируемые.

3.2.5 Информация на пути следования к объекту, акустическая, тактильная, визуальная: нет

3.2.6 Перепады высоты на пути: нет

3.3 Организация доступности объекта для инвалидов - форма обслуживания*

№ п/п	Категория инвалидов (вид нарушения)	Вариант организации доступности объекта (формы обслуживания)*
1.	Все категории инвалидов и МГН в том числе инвалиды:	ДУ
2	передвигающиеся на креслах-колясках	ДУ
3	с нарушениями опорно-двигательного аппарата	ДУ
4	с нарушениями зрения	ДУ
5	с нарушениями слуха	ДУ
6	с нарушениями умственного развития	ДУ

* - указывается один из вариантов: "А", "Б", "ДУ", "ВНД"

3.4. Состояние доступности основных структурно-функциональных зон

№ п/п	Основные структурно-функциональные зоны	Состояние доступности, в том числе для основных категорий инвалидов**	Приложение	
			№ на плане	№ фото
1	Территория, прилегающая к зданию (участок)	ДЧ-В		
2	Вход (входы) в здание	ДЧ-В		
3	Путь (пути) движения внутри здания (в т.ч. пути эвакуации)	ДЧ-В		
4	Зона целевого назначения здания (целевого посещения объекта)	ДЧ-В		
5	Санитарно-гигиенические помещения	ВНД		
6	Система информации и связи (на всех зонах)	ВНД		
7	Пути движения к объекту (от остановки транспорта)	ДЧ-В		

** Указывается: ДП-В - доступно полностью всем; ДП-И (К, О, С, Г, У) - доступно полностью избирательно (указать категории инвалидов); ДЧ-В - доступно частично всем; ДЧ-И (К, О, С, Г, У) - доступно частично избирательно (указать категории инвалидов); ДУ - доступно условно, ВНД - недоступно

3.5. ИТОГОВОЕ ЗАКЛЮЧЕНИЕ о состоянии доступности ОСИ: доступно частично всем.

4. Управленческое решение (проект)

4.1. Рекомендации по адаптации основных структурных элементов объекта

NN п/п	Основные структурно-функциональные зоны объекта	Рекомендации по адаптации объекта (вид работы)*
1	Территория, прилегающая к зданию (участок)	Ремонт капитальный
2	Вход (входы) в здание	Ремонт капитальный
3	Путь (пути) движения внутри здания (в т.ч. пути эвакуации)	Ремонт капитальный
4	Зона целевого назначения здания (целевого посещения объекта)	Ремонт капитальный
5	Санитарно-гигиенические помещения	Отсутствует
6	Система информации на объекте (на всех зонах)	Ремонт капитальный
7	Пути движения к объекту (от остановки транспорта)	Ремонт капитальный
8	Все зоны и участки	Ремонт капитальный

* - указывается один из вариантов (видов работ): не нуждается; ремонт (текущий, капитальный); индивидуальное решение с ТСР; технические решения невозможны - организация альтернативной формы обслуживания

4.2. Период проведения работ 2021-2030

в рамках исполнения Приказа Министерства образования и науки России от 09.11.2015 №1309 «Об утверждении Порядка обеспечения условий доступности для инвалидов объектов и предоставляемых услуг в сфере образования, а также оказания им при этом необходимой помощи»; Плана мероприятий ("дорожная карта") Республики Крым по повышению значений показателей доступности для инвалидов объектов и предоставляемых на них услуг на 2016 - 2030 годы утвержденного распоряжением Совета министров Республики Крым от 26.11.2015 №1143-р.

(указывается наименование документа: программы, плана)

4.3 Ожидаемый результат (по состоянию доступности) после выполнения работ по адаптации: создание оптимальных условий для инвалидов и других маломобильных групп населения, повышение эффективности получения информации и социального обслуживания инвалидов.

Оценка результата исполнения программы, плана (по состоянию доступности) положительная

4.4. Для принятия решения требуется, не требуется (нужное подчеркнуть):

Согласование с надзорными органами, с вышестоящей организацией, с общественными организациями и др. не требуется

Имеется заключение уполномоченной организации о состоянии доступности объекта (наименование документа и выдавшей его организации, дата), прилагается нет

4.5. Информация размещена (обновлена) в сети Интернет на сайте rkbtt.ru

5. Особые отметки

ПРИЛОЖЕНИЯ:

Территория прилегающая к объекту

на 1 л.

Путь движения к объекту (от остановки транспорта)

на 1 л.

Поэтажные планы, паспорт БТИ

на 1 л.

Председатель комиссии:

Заведующий хозяйством Пелишенко А.Г.

Члены комиссии:

Зам. Директора по УПР Горбенко А.П.


Социальный педагог Ибрагимов М.И.

Воспитатель Елховикова Н.Д.


Техник по БЖЗ Курочка Н.Г.

В том числе:

Представитель общественной организации инвалидов (общество слепых) Марущенко С.В.

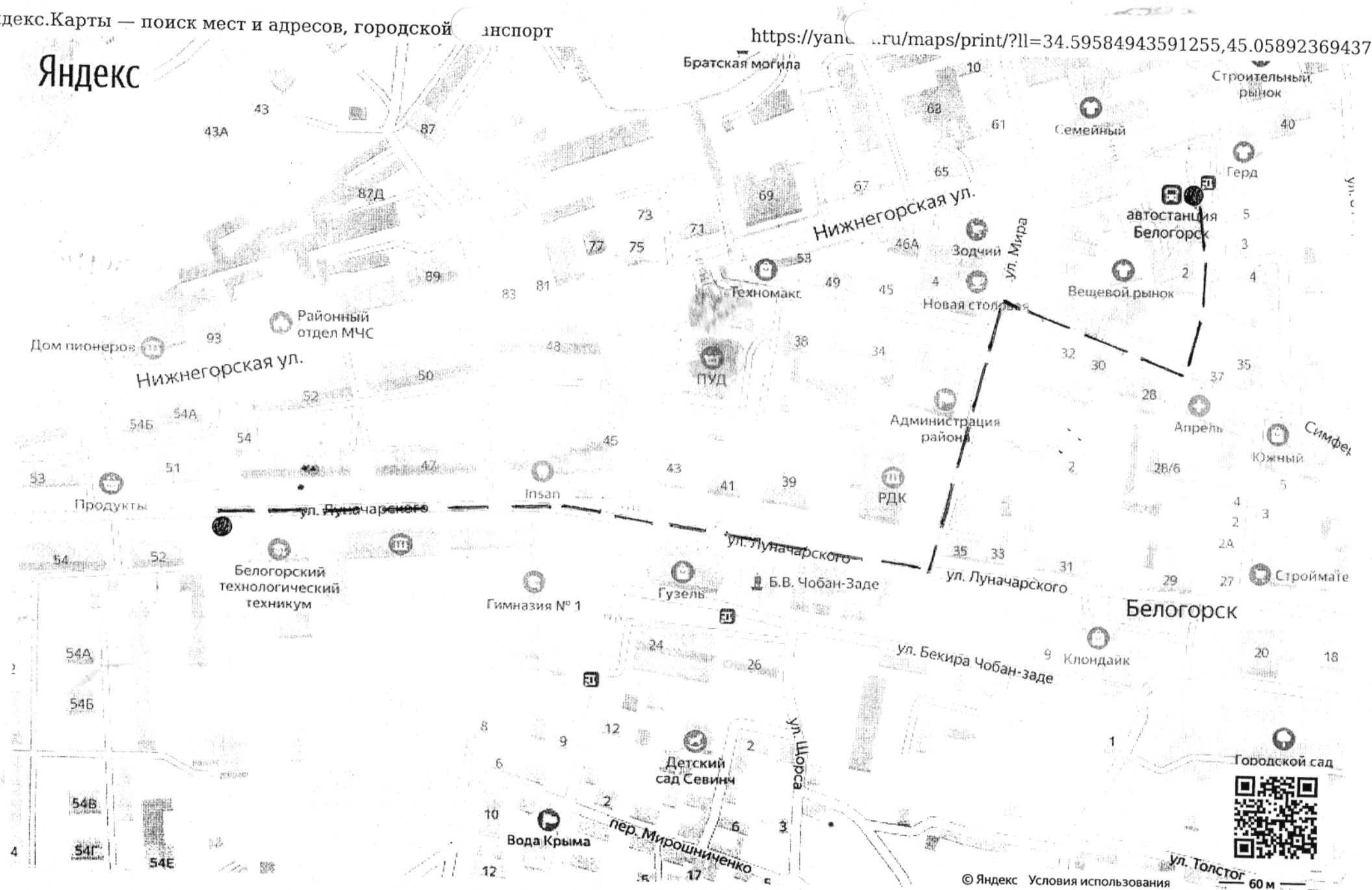


5. Безопасное расположение остановки автобуса у образовательного учреждения



- Движение школьного автобуса
- Движение детей и подростков к месту посадки/высадки
- ▭ Место посадки/высадки (А, Б)
- ▲ Шлагбаум
- Запрещающий знак (движение запрещено)

Яндекс



© Яндекс Условия использования



Можно не печатать, установите Яндекс.Карты на телефон



УТВЕРЖДАЮ

Директор ГБПОУРК «БТТ»

С.А.Члек
2021г.

**Паспорт доступности
объектов социальной инфраструктуры (ОСИ)
Государственного бюджетного профессионального образовательного учреждения
Республики Крым «Белогорский технологический техникум» (ГБПОУРК «БТТ»)
№ 8**

1. Общие сведения об объекте

- 1.1. Наименование (вид) объекта: учебный корпус (лаборатория).
 1.2. Адрес объекта: 297600 Республика Крым, г. Белогорск, ул. Луначарского, 50, литера В.
 1.3. Сведения о размещении объекта:
 - отдельно стоящее здание 1 этаж, 315.2 кв.м
 - наличие прилегающего земельного участка (да, нет) - 400 кв.м
 1.4. Год постройки здания 1970г, последнего капитального ремонта: н/д
 1.5. Дата предстоящих плановых ремонтных работ: текущего — 2021-2023гг.

сведения об организации, расположенной на объекте

- 1.6. Название организации (учреждения), (полное юридическое наименование - согласно Уставу, краткое наименование): Государственное бюджетное профессиональное образовательное учреждение Республики Крым «Белогорский технологический техникум», ГБПОУРК «БТТ»
 1.7. Юридический адрес организации (учреждения): Республика Крым, г. Белогорск, ул. Луначарского, 50
 1.8. Основание для пользования объектом: оперативное управление
 1.9. Форма собственности: государственная
 1.10. Территориальная принадлежность: региональная
 1.11. Вышестоящая организация (наименование): Министерство образования, науки и молодежи Республики Крым
 1.12. Адрес вышестоящей организации, другие координаты: Республика Крым, г. Симферополь, пер. Совнаркомовский, 3

2. Характеристика деятельности организации на объекте (по обслуживанию населения)

- 2.1 Сфера деятельности: образование
 2.2 Виды оказываемых услуг: профессиональное образование
 2.3 Форма оказания услуг: на объекте, с длительным пребыванием, в т.ч. проживанием
 2.4 Категории обслуживаемого населения по возрасту: все возрастные категории
 2.5 Категории обслуживаемых инвалидов: нет
 2.6 Плановая мощность: вместимость 60 чел.
 2.7 Участие в исполнении ИПР инвалида, ребенка-инвалида (да, нет): нет

3. Состояние доступности объекта

- 3.1 Путь следования к объекту пассажирским транспортом: Маршрутным автобусом «Симферополь - Белогорск», «Советский - Белогорск», «Нижнегорский - Белогорск» до остановки «Автостанция»

наличие адаптированного пассажирского транспорта к объекту: нет

3.2 Путь к объекту от ближайшей остановки пассажирского транспорта:

3.2.1 Расстояние до объекта от остановки транспорта 800 м

3.2.2 Время движения (пешком) 10 мин.

3.2.3 Наличие выделенного от проезжей части пешеходного пути (да, нет): да

3.2.4 Перекрестки: нерегулируемые.

3.2.5 Информация на пути следования к объекту, акустическая, тактильная, визуальная: нет

3.2.6 Перепады высоты на пути: нет

3.3 Организация доступности объекта для инвалидов - форма обслуживания*

№ п/п	Категория инвалидов (вид нарушения)	Вариант организации доступности объекта (формы обслуживания)*
1.	Все категории инвалидов и МГН	ДУ
	в том числе инвалиды:	
2	передвигающиеся на креслах-колясках	ДУ
3	с нарушениями опорно-двигательного аппарата	ДУ
4	с нарушениями зрения	ДУ
5	с нарушениями слуха	ДУ
6	с нарушениями умственного развития	ДУ

* - указывается один из вариантов: "А", "Б", "ДУ", "ВНД"

3.4 Состояние доступности основных структурно-функциональных зон

№ п/п	Основные структурно-функциональные зоны	Состояние доступности, в том числе для основных категорий инвалидов*
1	Территория, прилегающая к зданию (участок)	ДЧ-В
2	Вход (входы) в здание	ДЧ-В
3	Путь (пути) движения внутри здания (в т.ч. пути эвакуации)	ДЧ-В
4	Зона целевого назначения здания (целевого посещения объекта)	ДЧ-В
5	Санитарно-гигиенические помещения	ВНД
6	Система информации и связи (на всех зонах)	ВНД
7	Пути движения к объекту (от остановки транспорта)	ДЧ-В

* Указывается: ДП-В - доступно полностью всем; ДП-И (К, О, С, Г, У) - доступно полностью избирательно (указать категории инвалидов); ДЧ-В - доступно частично всем; ДЧ-И (К, О, С, Г, У) - доступно частично избирательно (указать категории инвалидов); ДУ - доступно условно, ВНД - временно недоступно

3.5. Итоговое заключение о состоянии доступности ОСИ: доступно частично всем

4. Управленческое решение

4.1. Рекомендации по адаптации основных структурных элементов объекта

NN п/п	Основные структурно-функциональные зоны объекта	Рекомендации по адаптации объекта (вид работы)*
1	Территория, прилегающая к зданию (участок)	Ремонт капитальный
2	Вход (входы) в здание	Ремонт капитальный
3	Путь (пути) движения внутри здания (в т.ч. пути эвакуации)	Ремонт капитальный
4	Зона целевого назначения здания (целевого посещения объекта)	Ремонт капитальный
5	Санитарно-гигиенические помещения	Отсутствует
6	Система информации на объекте (на всех зонах)	Ремонт капитальный
7	Пути движения к объекту (от остановки транспорта)	Ремонт капитальный
8	Все зоны и участки	Ремонт капитальный

* - указывается один из вариантов (видов работ): не нуждается; ремонт (текущий, капитальный); индивидуальное решение с ТСР; технические решения невозможны - организация альтернативной формы обслуживания

4.2. Период проведения работ 2021-2030

в рамках исполнения Приказа Министерства образования и науки России от 09.11.2015 №1309 «Об утверждении Порядка обеспечения условий доступности для инвалидов объектов

и предоставляемых услуг в сфере образования, а также оказания им при этом необходимой помощи»; Плана мероприятий ("дорожная карта") Республики Крым по повышению значений показателей доступности для инвалидов объектов и предоставляемых на них услуг на 2016 - 2030 годы утвержденного распоряжением Совета министров Республики Крым от 26.11.2015 №1143-р.

(указывается наименование документа: программы, плана)

4.3 Ожидаемый результат (по состоянию доступности) после выполнения работ по адаптации: создание оптимальных условий для инвалидов и других маломобильных групп населения, повышение эффективности получения информации и социального обслуживания инвалидов.

Оценка результата исполнения программы, плана (по состоянию доступности) положительная

4.4. Для принятия решения требуется, не требуется (нужное подчеркнуть):

Согласование с надзорными органами, с вышестоящей организацией, с общественными организациями и др. не требуется

Имеется заключение уполномоченной организации о состоянии доступности объекта (наименование документа и выдавшей его организации, дата), прилагается нет

4.5. Информация размещена (обновлена) в сети Интернет на сайте rkbtt.ru
(наименование сайта, портала)

5. Особые отметки

Паспорт сформирован на основании:

1. Приказа о создании комиссии по проведению обследования и паспортизации объектов и предоставляемых на них услуг № 84 от «09» марта 2021 г.,
2. Анкеты (информации об объекте): № 8 от "19" марта 2021 г.,
3. Акта обследования объекта: № 8 от "19" марта 2021 г.



Приложение А.3

УТВЕРЖДАЮ
Директор ГБПОУРК «БТТ»

С.А.Члек
2021г.

АНКЕТА
(информация об объекте социальной инфраструктуры)
К ПАСПОРТУ ДОСТУПНОСТИ ОСИ ГБПОУРК «БТТ»
№ 8

1. Общие сведения об объекте

- 1.1. Наименование (вид) объекта: учебный корпус (лаборатория).
1.2. Адрес объекта: 297600 Республика Крым, г. Белогорск, ул. Луначарского, 50, литера В.
1.3. Сведения о размещении объекта:
- отдельно стоящее здание 1 этаж, 315,2 кв.м
- наличие прилегающего земельного участка (да, нет) - 400 кв.м
1.4. Год постройки здания 1913г, последнего капитального ремонта: н/д
1.5. Дата предстоящих плановых ремонтных работ: текущего — 2021-2023гг.

сведения об организации, расположенной на объекте

- 1.6. Название организации (учреждения), (полное юридическое наименование - согласно Уставу, краткое наименование): Государственное бюджетное профессиональное образовательное учреждение Республики Крым «Белогорский технологический техникум», ГБПОУРК «БТТ»
1.7. Юридический адрес организации (учреждения): Республика Крым, г. Белогорск, ул. Луначарского, 50
1.8. Основание для пользования объектом: оперативное управление
1.9. Форма собственности: государственная
1.10. Территориальная принадлежность: региональная
1.11. Вышестоящая организация (наименование): Министерство образования, науки и молодежи Республики Крым
1.12. Адрес вышестоящей организации, другие координаты: Республика Крым, г. Симферополь, пер. Совнаркомовский, 3

2. Характеристика деятельности организации на объекте (по обслуживанию населения)

- 2.1 Сфера деятельности: образование
2.2 Виды оказываемых услуг: профессиональное образование
2.3 Форма оказания услуг: на объекте, с длительным пребыванием, в т.ч. проживанием
2.4 Категории обслуживаемого населения по возрасту: все возрастные категории
2.5 Категории обслуживаемых инвалидов: нет
2.6 Плановая мощность: вместимость 30 чел.
2.7 Участие в исполнении ИПР инвалида, ребенка-инвалида (да, нет): нет

3. Состояние доступности объекта

- 3.1 Путь следования к объекту пассажирским транспортом: Маршрутным автобусом

«Симферополь - Белогорск», «Советский - Белогорск», «Нижнегорский - Белогорск» до остановки «Авгостанция»

наличие адаптированного пассажирского транспорта к объекту: нет

3.2 Путь к объекту от ближайшей остановки пассажирского транспорта:

3.2.1 расстояние до объекта от остановки транспорта 800 м

3.2.2 время движения (пешком) 10 мин.

3.2.3 наличие выделенного от проезжей части пешеходного пути (да, нет): да

3.2.4 Перекрестки: нерегулируемые.

3.2.5 Информация на пути следования к объекту, акустическая, тактильная, визуальная: нет

3.2.6 Перепады высоты на пути: нет

3.3 Вариант организации доступности ОСИ (формы обслуживания)* с учетом СП 35-101-2001

№ п/п	Категория инвалидов (вид нарушения)	Вариант организации доступности объекта
1.	Все категории инвалидов и МГН	ДУ
	<i>в том числе инвалиды:</i>	
2	передвигающиеся на креслах-колясках	ДУ
3	с нарушениями опорно-двигательного аппарата	ДУ.
4	с нарушениями зрения	ДУ
5	с нарушениями слуха	ДУ
6	с нарушениями умственного развития	ДУ

* - указывается один из вариантов: «А», «Б», «ДУ», «ВНД»

4. Управленческое решение (предложения по адаптации основных структурных элементов объекта)

№ п \ п	Основные структурно-функциональные зоны объекта	Рекомендации по адаптации объекта (вид работы)*
1	Территория, прилегающая к зданию (участок)	Ремонт капитальный
2	Вход (входы) в здание	Ремонт капитальный
3	Путь (пути) движения внутри здания (в т.ч. пути эвакуации)	Ремонт капитальный
4	Зона целевого назначения (целевого посещения объекта)	Ремонт капитальный
5	Санитарно-гигиенические помещения	Отсутствуют
6	Система информации на объекте (на всех зонах)	Ремонт капитальный
7	Пути движения к объекту (от остановки транспорта)	Ремонт капитальный
8.	Все зоны и участки*	Ремонт капитальный

*- указывается один из вариантов (видов работ): не нуждается; ремонт (текущий, капитальный); индивидуальное решение с ТСР; технические решения невозможны – организация альтернативной формы обслуживания.



УТВЕРЖДАЮ

Директор ГБПОУРК «БТТ»

С.А.Члек
2021г.

**АКТ ОБСЛЕДОВАНИЯ
объекта социальной инфраструктуры
К ПАСПОРТУ ДОСТУПНОСТИ ОСИ ГБПОУРК «БТТ»
№ 8**

г.Белогорск

«19» марта 2021 г.

1. Общие сведения об объекте

- 1.1. Наименование (вид) объекта: учебный корпус.
 1.2. Адрес объекта: 297600 Республика Крым, г. Белогорск, ул. Луначарского, 50, литера В.
 1.3. Сведения о размещении объекта:
 - отдельно стоящее здание 1 этаж, 315,2 кв.м
 - наличие прилегающего земельного участка (да, нет) - 400 кв.м
 1.4. Год постройки здания 1913г, последнего капитального ремонта: н/д
 1.5. Дата предстоящих плановых ремонтных работ: текущего — 2021-2023гг.

сведения об организации, расположенной на объекте

- 1.6. Название организации (учреждения), (полное юридическое наименование - согласно Уставу, краткое наименование): Государственное бюджетное профессиональное образовательное учреждение Республики Крым «Белогорский технологический техникум», ГБПОУРК «БТТ»
 1.7. Юридический адрес организации (учреждения): Республика Крым, г. Белогорск, ул. Луначарского, 50

2. Характеристика деятельности организации на объекте

- 2.1 Сфера деятельности: образование
 2.2 Виды оказываемых услуг: профессиональное образование
 2.3 Форма оказания услуг: на объекте, с длительным пребыванием, в т.ч. проживанием
 2.4 Категории обслуживаемого населения по возрасту: все возрастные категории
 2.5 Категории обслуживаемых инвалидов: нет
 2.6 Плановая мощность: вместимость 60 чел.
 2.7 Участие в исполнении ИПР инвалида, ребенка-инвалида (да, нет): нет

3. Состояние доступности объекта

- 3.1 Путь следования к объекту пассажирским транспортом: Маршрутным автобусом «Симферополь - Белогорск», «Советский - Белогорск», «Нижнегорский - Белогорск» до остановки «Автостанция»
 наличие адаптированного пассажирского транспорта к объекту: нет
 3.2 Путь к объекту от ближайшей остановки пассажирского транспорта:
 3.2.1 расстояние до объекта от остановки транспорта 800 м
 3.2.2 время движения (пешком) 10 мин.

3.2.3 наличие выделенного от проезжей части пешеходного пути (да, нет): да

3.2.4 Перекрестки: нерегулируемые.

3.2.5 Информация на пути следования к объекту, акустическая, тактильная, визуальная: нет

3.2.6 Перепады высоты на пути: нет

3.3 Организация доступности объекта для инвалидов - форма обслуживания*

№ п/п	Категория инвалидов (вид нарушения)	Вариант организации доступности объекта (формы обслуживания)*
1.	Все категории инвалидов и МГН в том числе инвалиды:	ДУ
2	передвигающиеся на креслах-колясках	ДУ
3	с нарушениями опорно-двигательного аппарата	ДУ
4	с нарушениями зрения	ДУ
5	с нарушениями слуха	ДУ
6	с нарушениями умственного развития	ДУ

* - указывается один из вариантов: "А", "Б", "ДУ", "ВНД"

3.4. Состояние доступности основных структурно-функциональных зон

№ п/п	Основные структурно-функциональные зоны	Состояние доступности, в том числе для основных категорий инвалидов**	Приложение	
			№ на плане	№ фото
1	Территория, прилегающая к зданию (участок)	ДЧ-В		
2	Вход (входы) в здание	ДЧ-В		
3	Путь (пути) движения внутри здания (в т.ч. пути эвакуации)	ДЧ-В		
4	Зона целевого назначения здания (целевого посещения объекта)	ДЧ-В		
5	Санитарно-гигиенические помещения	ВНД		
6	Система информации и связи (на всех зонах)	ВНД		
7	Пути движения к объекту (от остановки транспорта)	ДЧ-В		

** Указывается: ДП-В - доступно полностью всем; ДП-И (К, О, С, Г, У) – доступно полностью избирательно (указать категории инвалидов); ДЧ-В - доступно частично всем; ДЧ-И (К, О, С, Г, У) – доступно частично избирательно (указать категории инвалидов); ДУ - доступно условно, ВНД - недоступно

3.5. ИТОГОВОЕ ЗАКЛЮЧЕНИЕ о состоянии доступности ОСИ: доступно частично всем.

4. Управленческое решение (проект)

4.1. Рекомендации по адаптации основных структурных элементов объекта

№ п/п	Основные структурно-функциональные зоны объекта	Рекомендации по адаптации объекта (вид работы)*
1	Территория, прилегающая к зданию (участок)	Ремонт капитальный
2	Вход (входы) в здание	Ремонт капитальный
3	Путь (пути) движения внутри здания (в т.ч. пути эвакуации)	Ремонт капитальный
4	Зона целевого назначения здания (целевого посещения объекта)	Ремонт капитальный
5	Санитарно-гигиенические помещения	Отсутствует
6	Система информации на объекте (на всех зонах)	Ремонт капитальный
7	Пути движения к объекту (от остановки транспорта)	Ремонт капитальный
8	Все зоны и участки	Ремонт капитальный

* - указывается один из вариантов (видов работ): не нуждается; ремонт (текущий, капитальный); индивидуальное решение с ТСР; технические решения невозможны - организация альтернативной формы обслуживания

4.2. Период проведения работ 2021-2030

в рамках исполнения Приказа Министерства образования и науки России от 09.11.2015 №1309 «Об утверждении Порядка обеспечения условий доступности для инвалидов объектов и предоставляемых услуг в сфере образования, а также оказания им при этом необходимой помощи»; Плана мероприятий ("дорожная карта") Республики Крым по повышению значений показателей доступности для инвалидов объектов и предоставляемых на них услуг на 2016 - 2030 годы утвержденного распоряжением Совета министров Республики Крым от 26.11.2015 №1143-р.

(указывается наименование документа: программы, плана)

4.3 Ожидаемый результат (по состоянию доступности) после выполнения работ по адаптации: создание оптимальных условий для инвалидов и других маломобильных групп населения, повышение эффективности получения информации и социального обслуживания инвалидов.

Оценка результата исполнения программы, плана (по состоянию доступности) положительная

4.4. Для принятия решения требуется, не требуется (нужное подчеркнуть):

Согласование с надзорными органами, с вышестоящей организацией, с общественными организациями и др. не требуется

Имеется заключение уполномоченной организации о состоянии доступности объекта (наименование документа и выдавшей его организации, дата), прилагается нет

4.5. Информация размещена (обновлена) в сети Интернет на сайте rkbtt.ru

5. Особые отметки

ПРИЛОЖЕНИЯ:

Территория прилегающая к объекту

на 1 л.

Путь движения к объекту (от остановки транспорта)

на 1 л.

Поэтажные планы, паспорт БТИ

на 1 л.

Председатель комиссии:

Заведующий хозяйством Пелищенко А.Г.

Члены комиссии:

Зам. Директора по УПР Горбенко А.П.


Социальный педагог Ибрагимов М.И.

Воспитатель Елховикова Н.Д.


Техник по БЖЗ Курочка Н.Г.

В том числе:

Представитель общественной организации инвалидов (общество слепых) Марущенко С.В.

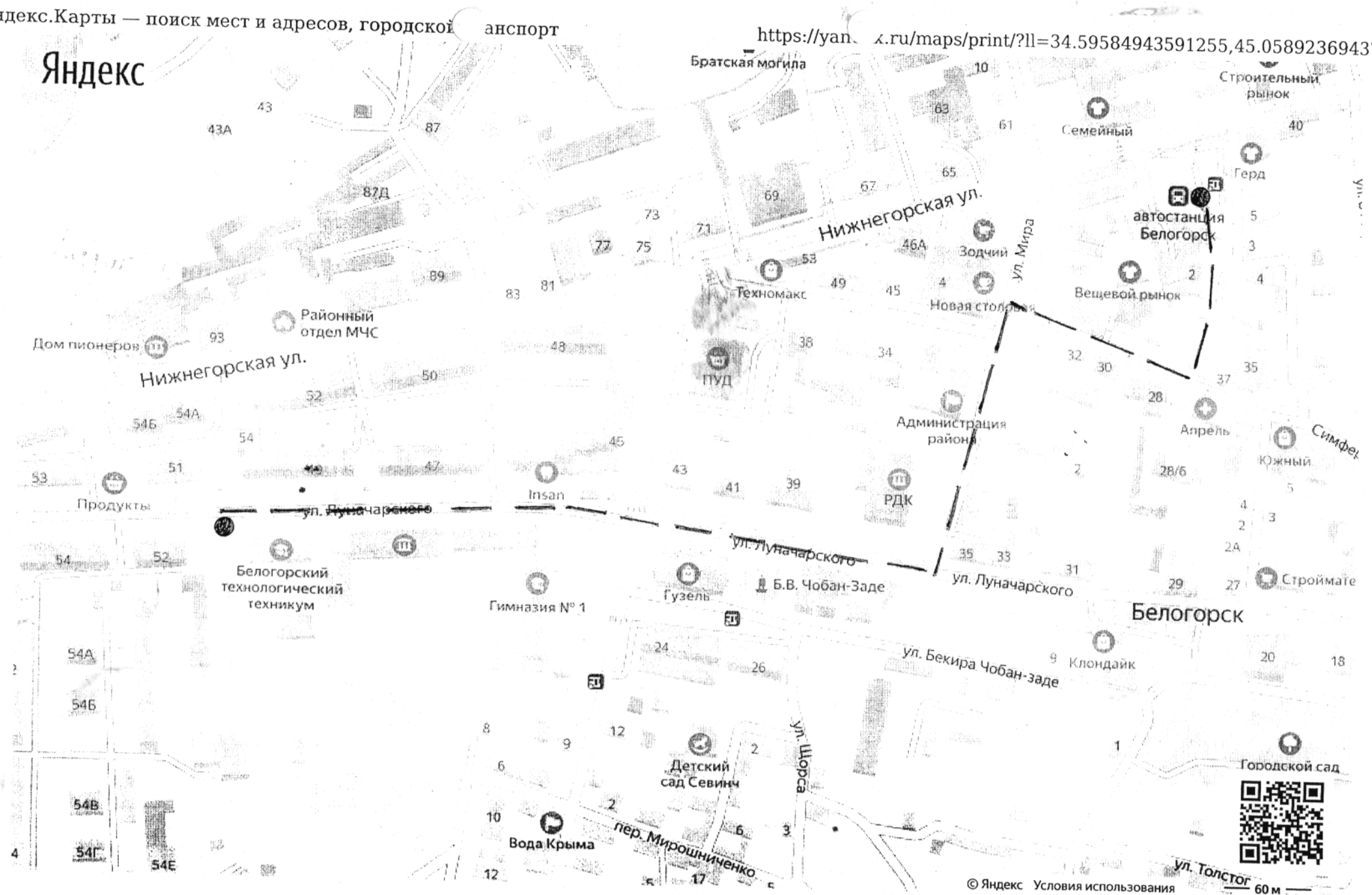


5. Безопасное расположение остановки автобуса у образовательного учреждения



- Движение школьного автобуса
- Движение детей и подростков к месту посадки/высадки
- Место посадки/высадки (А, Б)
- Шлагбаум
- Запрещающий знак(движение запрещено)

Яндекс



© Яндекс Условия использования

60 м



Можно не печатать, установите Яндекс.Карты на телефон