


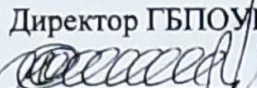
«СОГЛАСОВАНО»

Начальник ОГИБДД ОМВД России  
по Белогорскому району  
подполковник полиции

  
С.С.Карпов


05 09 2018 г.

«УТВЕРЖДАЮ»

Директор ГБПОУ РК «БТТ»  


С.А.Члек

05 09 2018 г.



## П А С П О Р Т

дорожной безопасности

Государственного бюджетного профессионального  
образовательного учреждения Республики Крым  
«Белогорский технологический техникум»

2018

## Общие сведения

Государственное бюджетное профессиональное образовательное учреждение Республики Крым  
«Белогорский технологический техникум»

**Профиль деятельности:** образование профессиональное среднее

**Юридический адрес:** 297600, Российская Федерация, Республика Крым, Белогорский район, г. Белогорск, ул. Луначарского д.50

### Руководители ОУ:

Директор ГБПОУРК «БТТ» Члек Сергей Анатольевич  
(036559) 9-12-11, +7 978 0203166

Заместитель директора по УПР Плаксина Наталья Борисовна  
(036559) 9-21-02, +7 978 7325630

Заместитель директора по УВР – Николаева Наталия Владимировна  
(036559) 9-21-02, +7 978 7860189

Заместитель директора по АХЧ Куцевалов Григорий Григорьевич  
(036559) 9-21-02, +7 978 0287518

### Ответственные от ОГИБДД

Начальник ОГИБДД ОМВД РФ  
По Белогорскому району  
подполковник полиции Карпов С.С.

Инспектор по пропаганде БДД  
ОГИБДД ОМВД РФ по Белогорскому  
району лейтенант полиции  
Чередниченко В.В.  
(036559) 9-15-22, +79780996299

### Ответственные работники За мероприятия по профилактике детского травматизма

Специалист по охране труда  
Елховикова Н.Д.  
(036559) 9-21-02, +79787505249

### Руководитель или ответственный работник дорожно-эксплуатацион- ной организации, осуществляющей содержание улично-дорожной сети

Директор ЖКП  
Ткачук Н.Н.  
(036559) 9-23-83

**Количество студентов**

434



Наличие уголка по БДД имеется

Наличие класса по БДД имеется

Наличие автогородка (площадки) по БДД не имеется

Наличие автобуса в ОУ не имеется

Время занятий в ОУ: согласно расписания

с 08.00 до 17.00час

Телефоны оперативных служб:

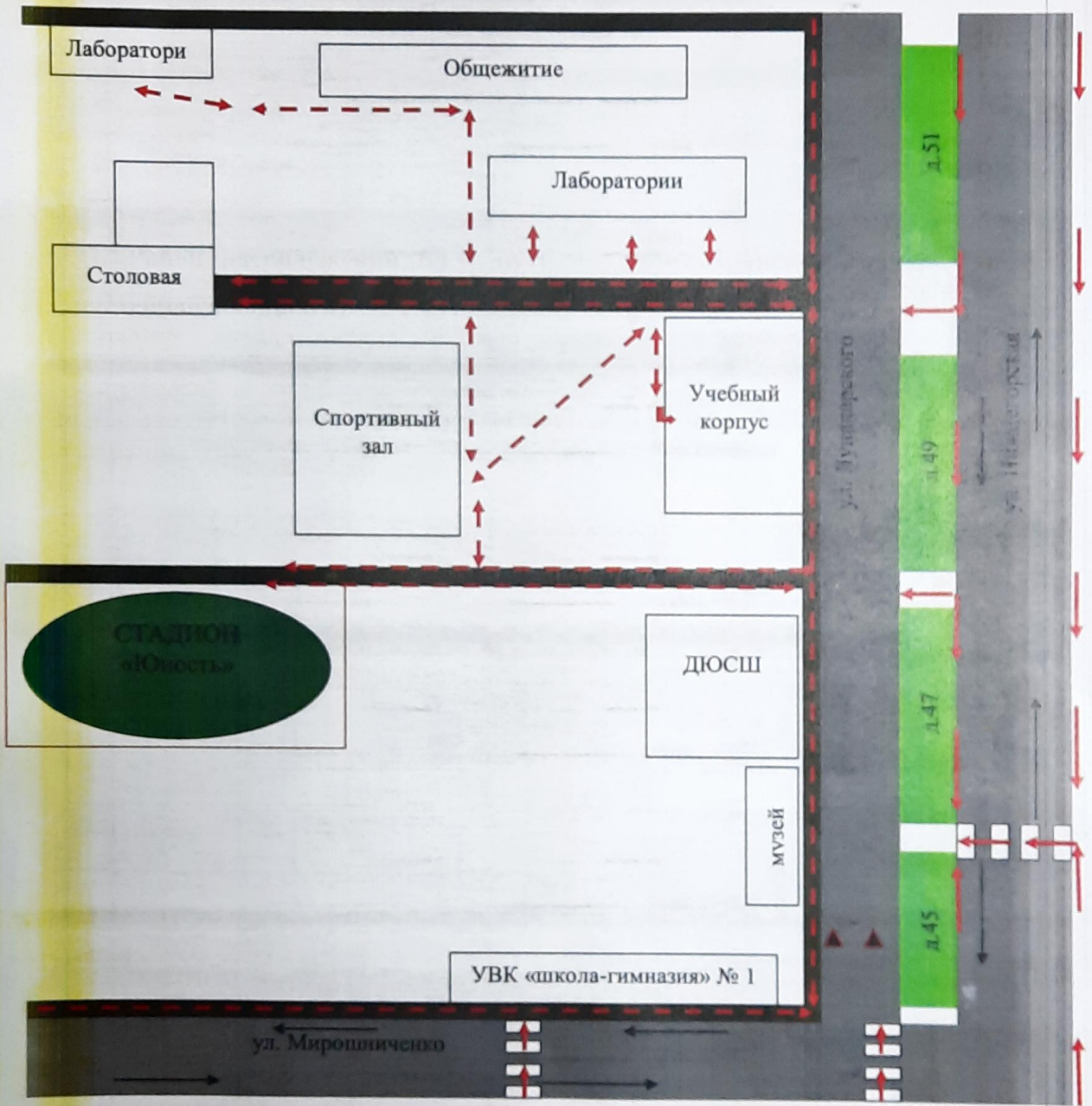
101 – телефон пожарной части









102 – телефон полиции

103 – телефон скорой помощи

104 – телефон газовой службы

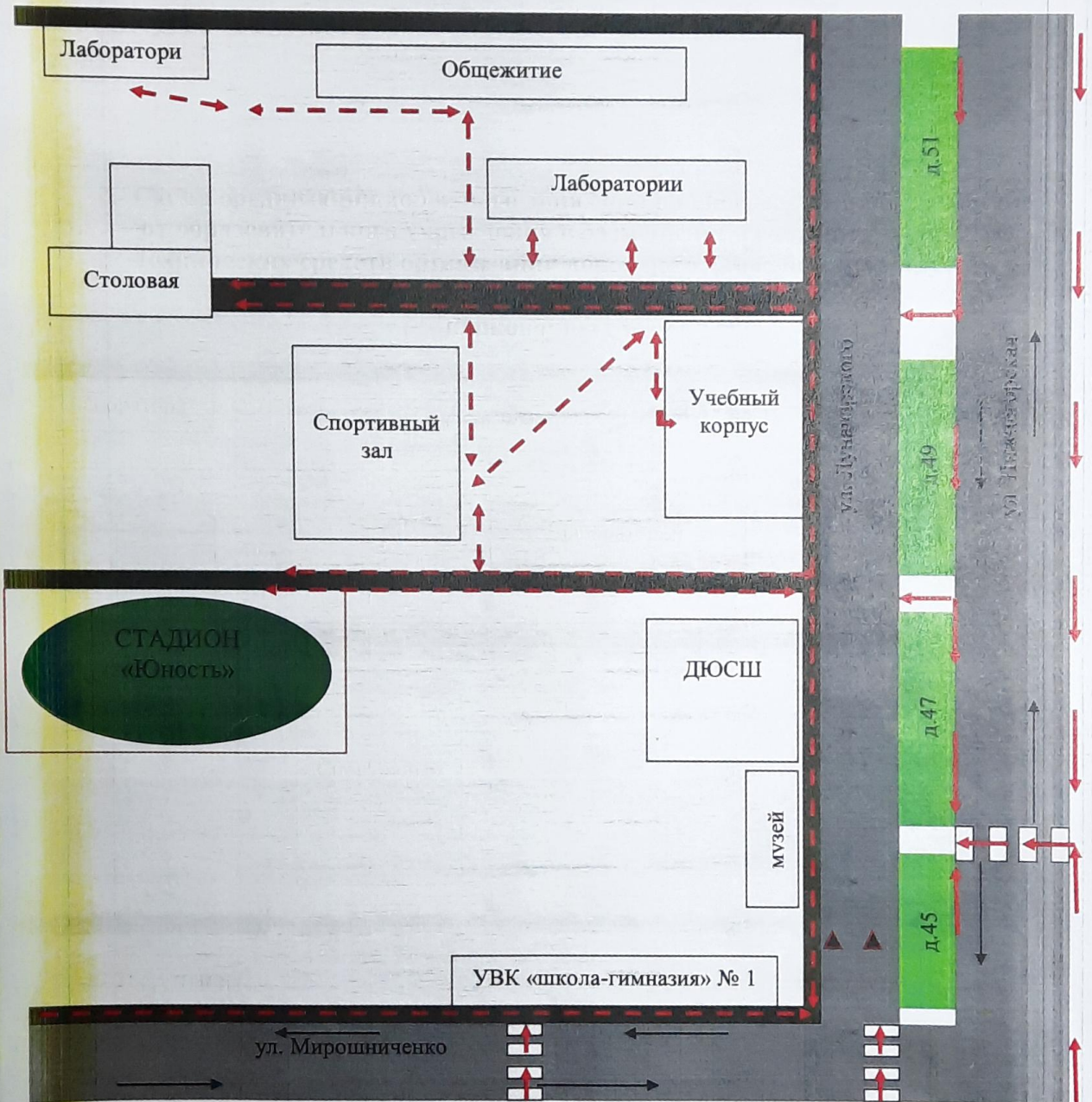
# 1. Район расположения БТТ, пути движения транспортных средств и детей(обучающихся)











-  запрещающий знак(движение запрещено)
-  жилая застройка
-  проезжая часть
-  тротуар
-  движение обучающихся в (из) ОУ
-  движение транспортных средств
-  пешеходный переход
-  тротуар




**2. Схема организации дорожного движения в непосредственной близости от образовательного учреждения с размещением соответствующих технических средств организации дорожного движения, маршрутов движения детей и расположения парковочных мест**



-  запрещающий знак(движение запрещено)
-  жилая застройка
-  проезжая часть
-  тротуар
-  движение обучающихся в (из) ОУ
-  движение транспортных средств
-  пешеходный переход
-  плагбаум



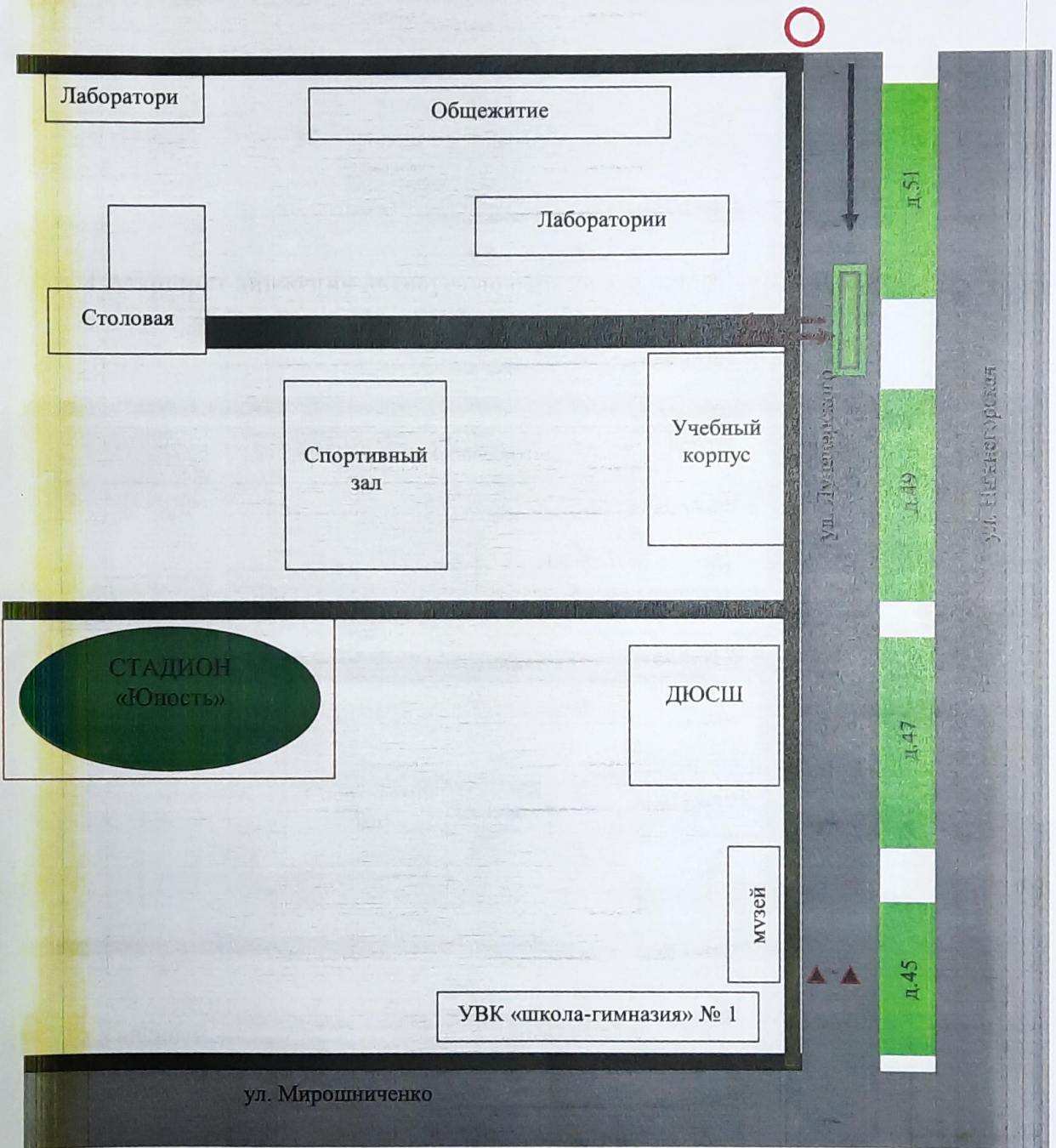
### 3. Маршруты движения организованных групп детей от образовательного учреждения к стадиону, парку или спортивно-оздоровительному комплексу








- запрещающий знак (движение запрещено)
- жилая застройка
- проезжая часть
- тротуар
- движение обучающихся в (из) ОУ









#### 4. Маршрут движения автобуса до образовательного учреждения



-  Движение школьного автобуса
-  Движение детей и подростков к месту посадки/высадки
-  Место посадки/высадки
-  Шлагбаум
-  Запрещающий знак(движение запрещено)

### 5. Безопасное расположение остановки автобуса у образовательного учреждения

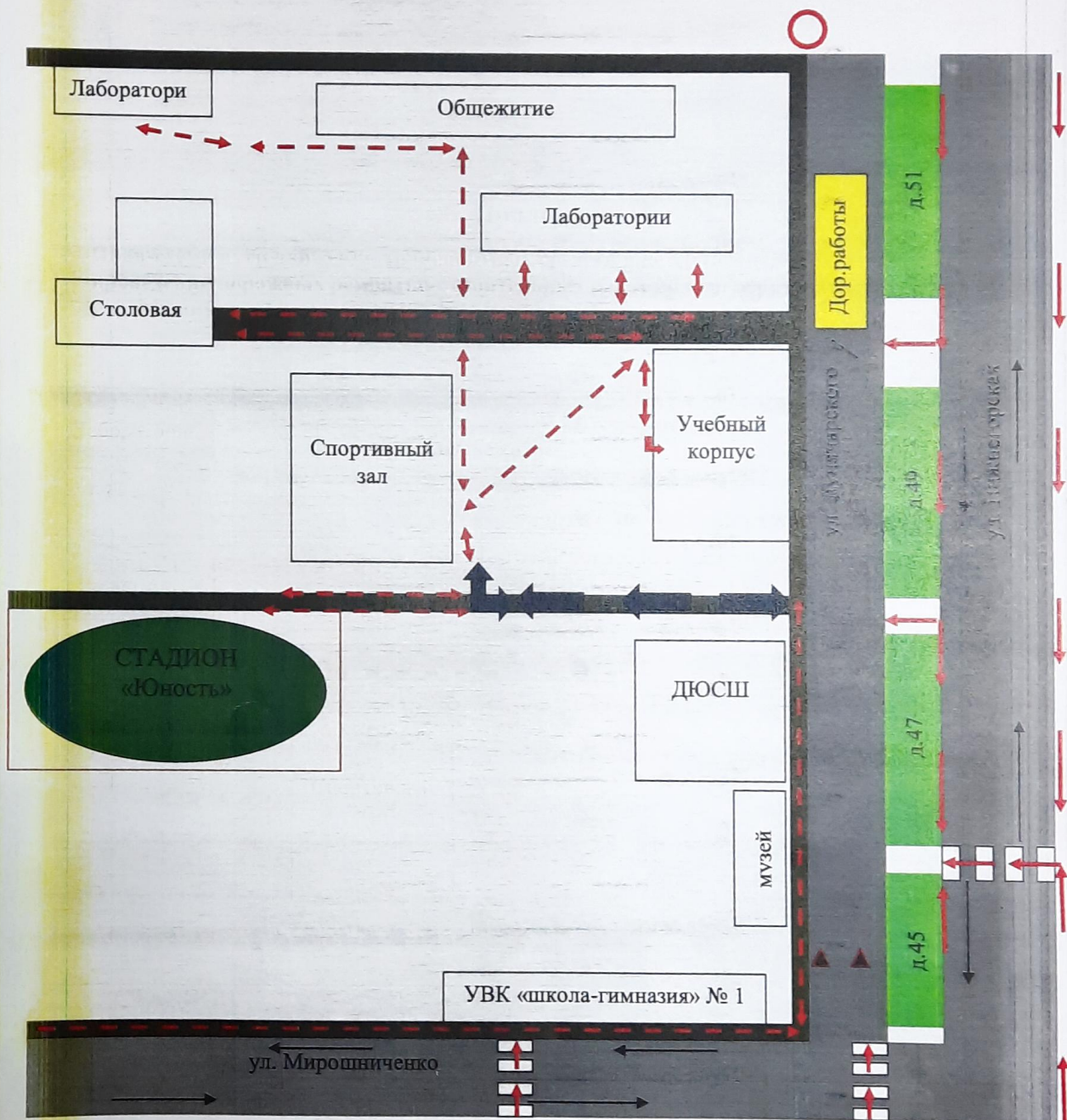












-  Движение школьного автобуса
-  Движение детей и подростков к месту посадки/высадки
-  Место посадки/высадки (А, Б)
-  Шлагбаум
-  Запрещающий знак (движение запрещено)



## Приложение

План-схема пути движения транспортных средств и детей (обучающихся) при проведении дорожных ремонтно-строительных работ вблизи образовательного учреждения



-  запрещающий знак (движение запрещено)
-  жилая застройка
-  проезжая часть
-  тротуар
-  движение обучающихся в (из) ОУ
-  движение транспортных средств
-  пешеходный переход
-  шлагбаум
-  плагбаум
-  рекомендуемое движение детей



## Содержание

### I. План-схемы образовательного учреждения.

1. Район расположения ОУ, пути движения транспортных средств и детей (учеников, обучающихся, воспитанников);
2. Организация дорожного движения в непосредственной близости от образовательного учреждения с размещением соответствующих технических средств организации дорожного движения, маршруты движения детей и расположение парковочных мест;
3. Маршруты движения организованных групп детей от ОУ к стадиону, парку или спортивно-оздоровительному комплексу;
4. Пути движения ТС к местам разгрузки/погрузки и рекомендуемые безопасные пути передвижения детей по территории образовательного учреждения.

### II. Приложения

1. План-схемы пути движения транспортных средств и детей (обучающихся, воспитанников) при проведении дорожных ремонтно-строительных работ вблизи образовательного учреждения.